

竹田城跡アクセスマップ



凡例

- 天空バス 路線
- 旧街道散策コース
- 天空バス バス停
- お手洗い
- 駐車場
- 観光案内所
- お食事
- 喫茶
- お土産
- 宿泊

料金收受棟・竹田城跡内には飲料水の販売はありません

西登山道・南登山道は全線一般車両通行禁止

タクシー乗降所
竹田城跡



JR竹田駅まで徒歩10分
立雲峡駐車場まで徒歩50分

ここより竹田城跡方面へは、車両進入禁止【一方通行】

*C1は7~21時のみ可

天空バスについて 有料

B1 B2 C1にお車を駐車の場合、バス停「竹田駅」発の天空バスをご利用いただくと便利です。

各展望スポット

雲海が見られる展望スポット(竹田駅から駐車場Dまでタクシーで10分、その後徒歩30~40分)

竹田城跡への行き方



オモテ面のマップと合わせてご覧ください。



JR竹田駅からのアクセス

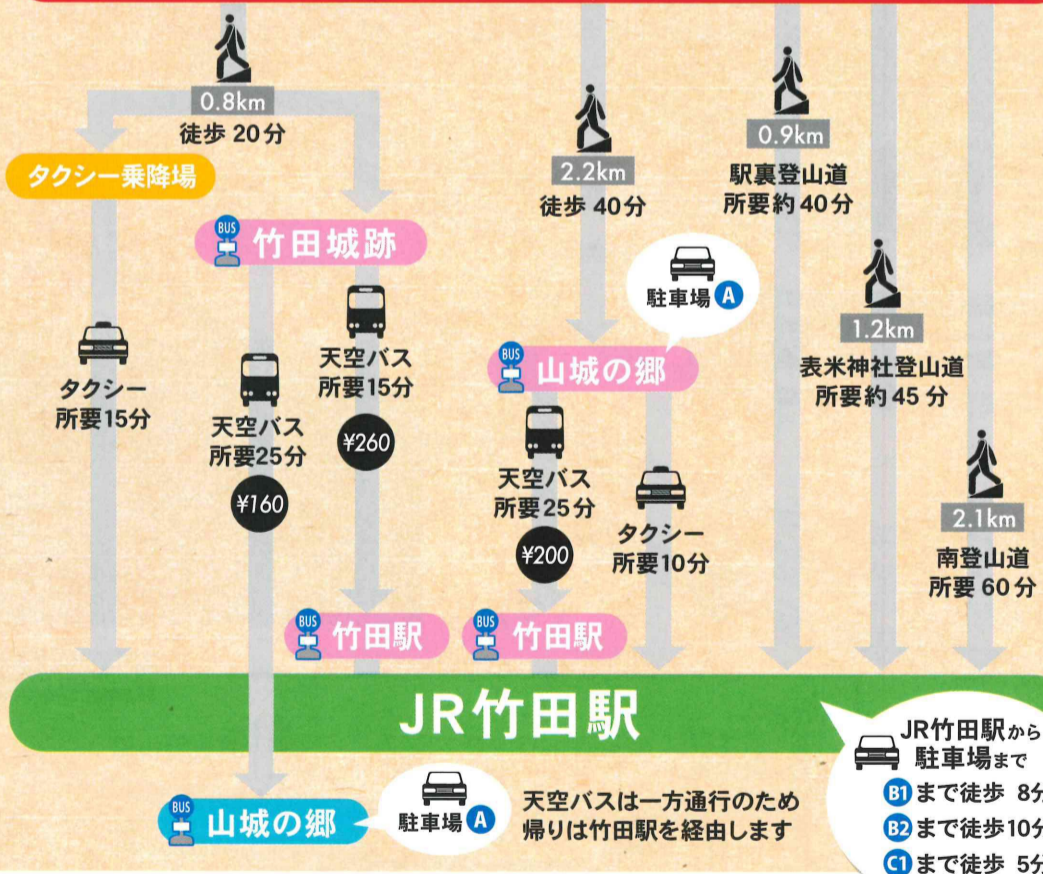
お車の方は…
 駐車場からJR竹田駅まで
 B1 から徒歩 8分
 B2 から徒歩 10分
 C1 から徒歩 5分

JR竹田駅

寺町通りなど駅周辺の旧街道散策もオススメです!

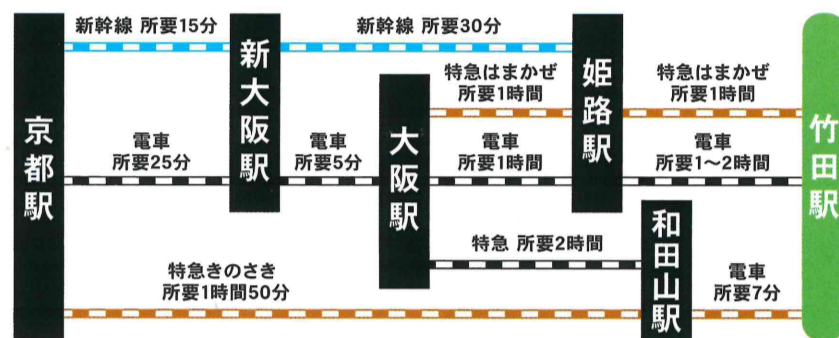


竹田城跡



※天空バスは季節・曜日により運行しない日があります。

主要駅からJR竹田駅まで



車の場合

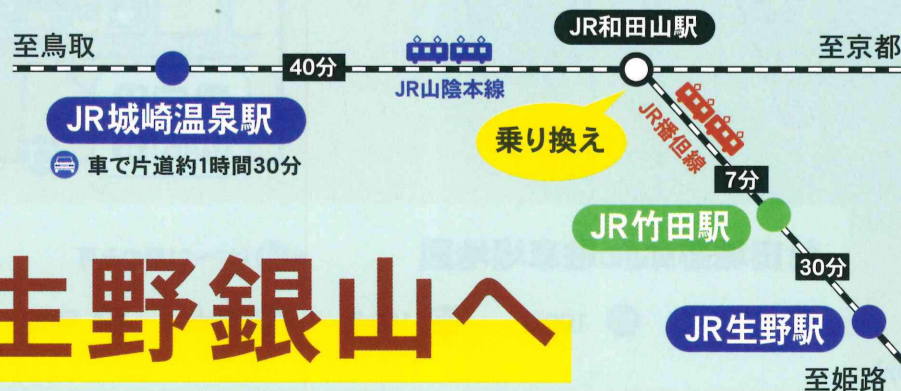
- 北近畿豊岡自動車道・播但連絡有料道路
- 「和田山IC」で一般道へ下りる
- 「和田山インター前」信号を左折
- 国道312号線沿いに約1km南下
- 「加都(かつ)」信号を右折
- 道なりに2kmほど直進
- 途中、円山川→線路→竹田小学校横を通過
- 左手「竹田城跡」の看板を左折
- 山城の郷駐車場: 地図 A
- 「竹田城下町」信号直進
- 竹田城下町観光駐車場: 地図 B2
- 「竹田城下町」信号右折
- 竹田まちなか観光駐車場: 地図 C1
- 「竹田城下町」信号左折
- 竹田城跡・立雲峡駐車場: 地図 B1



B1・B2・C1に駐車された場合は、バス停「竹田駅」発の天空バス(有料)をご利用いただくと便利です。

竹田から
 ちょっと足をのばして

城崎温泉・生野銀山へ



坑道内コース

全長約1000m
 年間を通じて約13度の気温
 約40分の貴重な体験
 現代坑道と江戸時代の坑道を同時に体験できる貴重な史跡です。
 1200年の歴史とロマンをあなたも体感してみませんか!

史跡 生野銀山 JR生野駅からタクシーで10分
 JR竹田駅周辺から車で30分