

地域計画

策定年月日	令和6年12月25日
更新年月日	()
目標年度	令和16年度
市町村名 (市町村コード)	朝来市 (282251)
地域名 (地域内農業集落名)	朝来市朝来(山口)地域 (元津区)

注:「地域名」欄には、協議の場が設けられた区域を記載し、農林業センサスの農業集落名を記載してください。

1 地域における農業の将来の在り方

(1) 地域計画の区域の状況

区域内の農用地等面積(農業上の利用が行われる農用地等の区域)	17.15 ha
① 農業振興地域のうち農用地区域内の農地面積	11.81 ha
② 田の面積	12.91 ha
③ 畑の面積(果樹、茶等を含む)	4.23 ha
④ 区域内において、規模縮小などの意向のある農地面積の合計	1.95 ha
⑤ 区域内において、今後農業を担う者が引き受ける意向のある農地面積の合計	1.95 ha
(参考)区域内における70才以上の農業者の農地面積の合計	3.94 ha
うち後継者不在の農業者の農地面積の合計	1.94 ha
(備考)	

- 注1:①については、農業振興地域担当部局と調整の上、記載してください。
 2:②及び③については、農業委員会の農地台帳の面積(現況地目)に基づき記載してください。
 3:④については、規模縮小又は離農の意向のある農地面積を記載してください。
 4:⑤については、区域内に特定することができない場合には、引き受ける意向のあるすべての農地面積を記載の上、備考欄にその旨記載してください。
 5:(参考)の区域内における70才以上の農業者の農地面積等については、できる限り記載するように努めてください。
 6:「区域内の農用地等面積」に遊休農地が含まれている場合には、備考欄にその面積を記載してください。

(2) 地域農業の現状及び課題

- ・当地区の農業者は、高齢化しており、現在も認定農業者等が引き受ける農地が存在する。今後も高齢化が進むにつれ、認定農業者等へ耕作を依頼する農業者が増加する。
- ・当地域の認定新規就農者3名は、高齢等により耕作できない圃場を管理している。
- ・認定新規就農者3名は、岩津ネギ、黒大豆、トウモロコシなどを栽培している。

(3) 地域における農業の将来の在り方(作物の生産や栽培方法については、必須記載事項)

- ・水稻を主要作物としつつ、地域の特産物である岩津ネギの栽培を続け、認定農業者等に高齢により耕作が難しくなった圃場の管理を引き継ぎ、地域内で認定農業者等のすみわけを行ったうえで農地の管理を行う。

2 農業の将来の在り方に向けた農用地の効率的かつ総合的な利用に関する目標

(1) 農用地の効率的かつ総合的な利用に関する方針			
農地バンクへの貸付けを進めつつ、担い手(認定農業者等)への農地の集積・集約化を基本としつつ、担い手の農作業に支障がない範囲で農業を担う者により農地利用を進める。			
(2) 担い手(効率的かつ安定的な経営を営む者)に対する農用地の集積に関する目標			
現状の集積率	57.1	%	将来の目標とする集積率
			73.6 %
(3) 農用地の集団化(集約化)に関する目標			
自作農業者が減少することが予測されるため、認定農業者等に農地を集積・集約化していくよう地区内で協議を行っていく。			

3 農業者及び区域内の関係者が2の目標を達成するためとるべき必要な措置

(1)農用地の集積、集団化の取組
管理ができない農用地は農地バンクを利用し、認定農業者等へ使用貸借による農地管理を依頼して、できる限り農用地の集積等に取り組んでいく。
(2)農地中間管理機構の活用方法
積極的に農地中間管理機構を活用していくよう地区内に周知を行っていく。
(3)基盤整備事業への取組
再基盤整備は難しいと考えるが、水路や農道等のハード整備について、地区内で協議・検討を行いながら必要に応じて、県や市の助言、支援を受け取り組むようにする。
(4)多様な経営体の確保・育成の取組
当地域には、認定農業者等が3名いるため地域内ですみわけを行い、担い手として育成していくため、県や市の助言、支援を受け取り組んでいく。
(5)農業協同組合等の農業支援サービス事業者等への農作業委託の取組
ドローンによる共同防除作業を引き続き行っていく。

以下任意記載事項(地域の実情に応じて、必要な事項を選択し、取組内容を記載してください)

<input checked="" type="checkbox"/> ①鳥獣被害防止対策	<input checked="" type="checkbox"/> ②有機・減農薬・減肥料	<input checked="" type="checkbox"/> ③スマート農業	<input type="checkbox"/> ④畑地化・輸出等	<input type="checkbox"/> ⑤果樹等
<input type="checkbox"/> ⑥燃料・資源作物等	<input checked="" type="checkbox"/> ⑦保全・管理等	<input type="checkbox"/> ⑧農業用施設	<input type="checkbox"/> ⑨耕畜連携等	<input type="checkbox"/> ⑩その他

【選択した上記の取組内容】

- ①区内を防獣柵で囲い、尚且つ必要な農地についてはノリ網・ワイヤーメッシュで囲っている。
- ②安心安全な作物の提供のため、有機栽培等を行っている。
- ③外部委託によるドローンでの病虫害防除を行っている。
- ⑦農道・水路等は区、農会で補助事業を活用しながら改修、補修等必要に応じて実施している。

4 地域内の農業を担う者一覧(目標地図に位置付ける者)

属性	農業を担う者 (氏名・名称)	現状			10年後 (目標年度:令和16年度)				
		経営作目等	経営面積	作業受託面積	経営作目等	経営面積	作業受託面積	目標地図上の表示	備考
			ha	ha		ha	ha		
	別紙1のとおり		ha	ha		ha	ha		
			ha	ha		ha	ha		
			ha	ha		ha	ha		
			ha	ha		ha	ha		
			ha	ha		ha	ha		
			ha	ha		ha	ha		
			ha	ha		ha	ha		
			ha	ha		ha	ha		
			ha	ha		ha	ha		
			ha	ha		ha	ha		
計	24経営体		11.66 ha	0.00 ha		11.66 ha	0.00 ha		

注1:「属性」欄には、認定農業は「認農」、認定新規就農者は「認就」、法人化を行うことが確実であると市町村が判断する集落営農は「集」、基本構想水準到達者は「到達」、農業協同組合は「農協」、農業支援サービス事業者(農協を除く)は「サ」、上記に該当しない農用地等を継続的に利用する者は「利用者」の属性を記載してください。

2:「経営面積」「作業受託面積」欄には、地域計画の対象地域内における農業を担う者の経営面積、作業受託面積を記載してください。

3:農業を担う者に位置付ける場合は、できる限りその者から同意を得ていること。

4:作業受託面積には、基幹3作業の実面積を記載してください。なお特定農作業受託面積は、作業受託面積に含めず、経営面積に含めてください。

5:備考欄には、農業を担う者として位置付けられた者に不測の事態に備えて、代わりに利用する者を記載するよう努めてください。

5 農業支援サービス事業者一覧(任意記載事項)

番号	事業体名 (氏名・名称)	作業内容	対象品目
1	(株)ハセック	防除	水稻

6 目標地図(別添のとおり)

7 基盤法第22条の3(地域計画に係る提案の特例)を活用する場合には、以下を記載してください。

農用地所有者等数(人)		うち計画同意者数(人・%)	
-------------	--	---------------	--

注1:「農用地所有者等」欄には、区域内の農用地等の所有者、賃借人等の使用収益権者の数を記載してください。

注2:「うち計画同意者数」欄には、同意者数を記載してください。

注3:提案する地区の対象となる範囲を目標地図に明記してください。

(留意事項)

農業を担う者を位置付ける際、これらの者の氏名が含まれた地域計画について、法令に基づく手続として、本人の同意なく、関係者の意見聴取や、地域計画の案の縦覧、地域計画の公告を行うことができますが、個人情報を保有するに当たっては、利用目的をできる限り特定し、本人から直接書面に記録された個人情報を取得するときは、あらかじめ、本人に対し、その利用目的を明示してください。

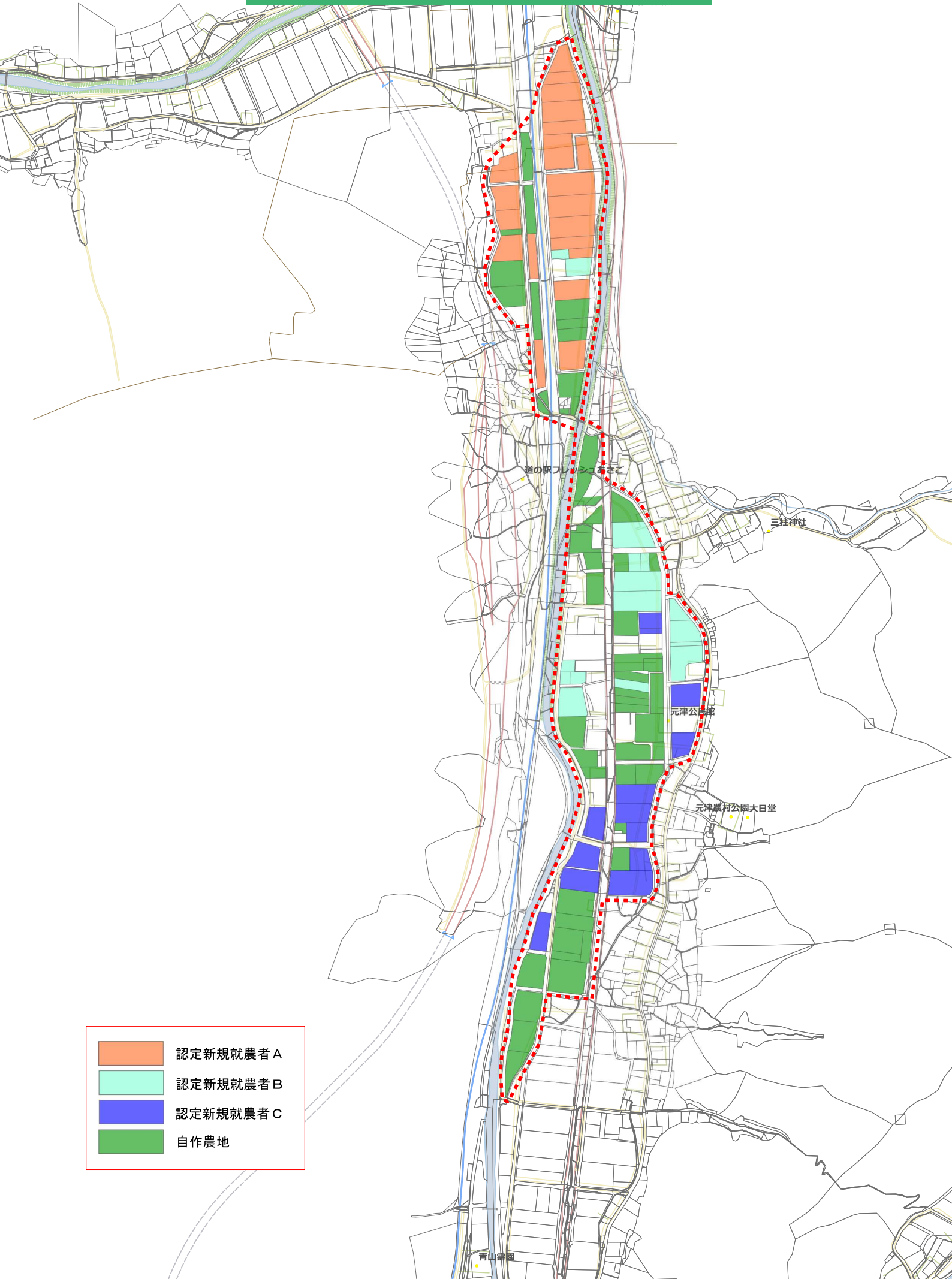
また、市町村の公報への掲載等とは別に、インターネットの利用により関係者以外の不特定多数に対して情報を提供する場合は、氏名を削除するなど配慮してください。

必要に応じて区域内の農用地の一覧を参考として添付してください。

4 地域内の農業を担う者一覧(目標地図に位置付ける者)

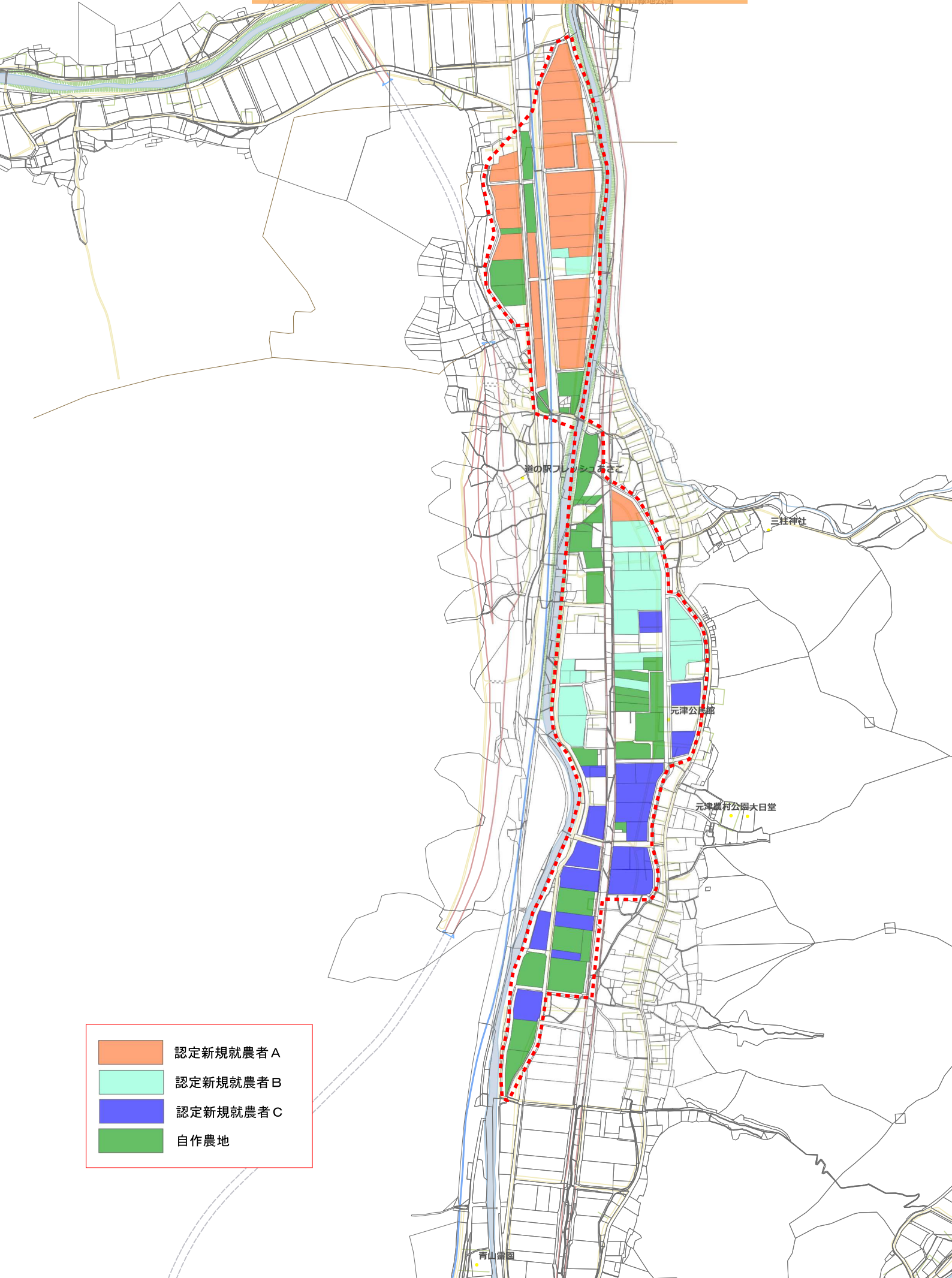
属性	農業を担う者 (氏名・名称)	現状			10年後 (目標年度:令和 16 年度)					
		経営作目等	経営面積	作業受託 面積	経営作目等	経営面積	作業受託 面積	目標地図上 の表示	備考	
1	認就	認定新規就農者 A	岩津ネギ	3.14 ha	ha	岩津ネギ	3.60 ha	ha	オレンジ 水色	
2	認就	認定新規就農者 B	岩津ネギ	2.10 ha	ha	岩津ネギ	2.13 ha	ha		
3	認就	認定新規就農者 C	岩津ネギ	1.51 ha	ha	岩津ネギ	2.97 ha	ha		
4	利用者	その他農業者 A	水稲	0.37 ha	ha	水稲	0.00 ha	ha	緑 緑	
5	利用者	その他農業者 B	水稲	0.42 ha	ha	水稲	0.00 ha	ha		
6	利用者	その他農業者 C	水稲	0.32 ha	ha	水稲	0.32 ha	ha		
7	利用者	その他農業者 D	水稲	0.19 ha	ha	水稲	0.19 ha	ha		
8	利用者	その他農業者 E	水稲	0.24 ha	ha	水稲	0.23 ha	ha		
9	利用者	その他農業者 F	野菜	0.03 ha	ha	野菜	0.00 ha	ha		
10	利用者	その他農業者 G	野菜	0.11 ha	ha	野菜	0.11 ha	ha		
11	利用者	その他農業者 H	水稲	0.21 ha	ha	水稲	0.21 ha	ha		
12	利用者	その他農業者 I	野菜	0.04 ha	ha	野菜	0.00 ha	ha		
13	利用者	その他農業者 J	水稲	0.39 ha	ha	水稲	0.39 ha	ha		
14	利用者	その他農業者 K	水稲	0.15 ha	ha	水稲	0.00 ha	ha		
15	利用者	その他農業者 L	水稲	0.70 ha	ha	水稲	0.70 ha	ha		
16	利用者	その他農業者 M	水稲	0.11 ha	ha	水稲	0.11 ha	ha		
17	利用者	その他農業者 N	水稲	0.31 ha	ha	水稲	0.00 ha	ha		
18	利用者	その他農業者 O	野菜	0.11 ha	ha	野菜	0.11 ha	ha		
19	利用者	その他農業者 P	水稲	0.17 ha	ha	水稲	0.00 ha	ha		
20	利用者	その他農業者 Q	水稲	0.07 ha	ha	水稲	0.07 ha	ha		
21	利用者	その他農業者 R	水稲	0.23 ha	ha	水稲	0.00 ha	ha		
22	利用者	その他農業者 S	水稲	0.22 ha	ha	水稲	0.00 ha	ha		
23	利用者	その他農業者 T	水稲	0.40 ha	ha	水稲	0.40 ha	ha		
24	利用者	その他農業者 U	水稲	0.12 ha	ha	水稲	0.12 ha	ha		
25				ha	ha		ha	ha		
26				ha	ha		ha	ha		
27				ha	ha		ha	ha		
28				ha	ha		ha	ha		
29				ha	ha		ha	ha		
30				ha	ha		ha	ha		
	計	24経営体		11.66 ha	ha		11.66 ha	ha		





現況の農地管理図【元津区】



- 認定新規就農者 A
- 認定新規就農者 B
- 認定新規就農者 C
- 自作農地

10年後の農地管理図【元津区】



	認定新規就農者 A
	認定新規就農者 B
	認定新規就農者 C
	自作農地