議案第３号

朝来市辺地総合整備計画を変更することについて

朝来市の公共的施設の総合的な整備に関する財政上の計画を別紙のとおり変更したいので、辺地に係る公共的施設の総合整備のための財政上の特別措置等に関する法律（昭和37年法律第88号）第３条第８項において準用する同条第１項の規定に基づき、議会の議決を求める。

令和７年２月26日提出

朝来市長　藤　岡　　勇

提案理由要旨

朝来市辺地総合整備計画の事業費の増額と、事業内容を追加するため、同計画を変更しようとするものです。

朝　来　市　総　合　整　備　計　画

兵庫県朝来市和田山町竹ノ内辺地
（辺地の人口 230 人　面積 15.1ｋ㎡）

1　辺地の概況

(1) 辺地を構成する町又は字の名称　　和田山町竹ノ内、内海、朝日
(2) 地域の中心の位置　　朝来市和田山町竹ノ内 1043 番地 1
(3) 辺地度点数　　122 点

2　公共的施設の整備を必要とする事情

当辺地は、旧和田山町域に位置する世帯数 104 戸の地域である。
当辺地において、市道の道路改良を実施することにより、安全で快適な交通環境を確保しつつ事故防止を図る。
また、マンホールポンプ施設の汚水ポンプを更新し、施設の機能維持を図る。
さらに、老朽化が著しい配水タンク等の配水管の整備を行い、施設の機能維持を図る。

3　公共的施設の整備計画
令和５年度から令和７年度までの３年間

（単位　千円）

施設名	事業主体	事業費	財源内訳		一般財源のうち辺地対策事業債の予定額
			特定財源	一般財源	
特定環境保全公共下水道施設更新事業	朝来市	3,000		3,000	3,000
特定環境保全公共下水道施設更新事業	朝来市	3,000		3,000	3,000
市道内海線	朝来市	9,900		9,900	9,900
市道和田竹ノ内線	朝来市	12,200		12,200	12,200
飲料水供給施設整備事業	朝来市	12,000		12,000	12,000
合　計		40,100		40,100	40,100

（別表第1）年次別計画表

市町名　朝来市　　辺地名　和田山町竹ノ内辺地

【変更前】

（単位：千円）

事業名	事業内容	全体				5年度				6年度				7年度			
		事業費	財源内訳		辺地対策事業債	事業費	財源内訳		辺地対策事業債	事業費	財源内訳		辺地対策事業債	事業費	財源内訳		辺地対策事業債
			特定財源	一般財源			特定財源	一般財源			特定財源	一般財源			特定財源	一般財源	
特定環境保全公共下水道施設更新事業	マンホールポンプ施設更新：3箇所（竹ノ内）	3,000		3,000	3,000	1,000		1,000	1,000	1,000		1,000	1,000	1,000		1,000	1,000
特定環境保全公共下水道施設更新事業	マンホールポンプ施設更新：5箇所（内海）	3,000		3,000	3,000	1,000		1,000	1,000	1,000		1,000	1,000	1,000		1,000	1,000
市道内海線	道路改良　L=420　W=5.0	9,900		9,900	9,900	8,200		8,200	8,200	1,700		1,700	1,700				
市道和田竹ノ内線	道路改良　L=1000　W=7.0	11,400		11,400	11,400					6,200		6,200	6,200	5,200		5,200	5,200
合　計		27,300		27,300	27,300	10,200		10,200	10,200	9,900		9,900	9,900	7,200		7,200	7,200

【変更後】

（単位：千円）

事業名	事業内容	全体				5年度				6年度				7年度			
		事業費	財源内訳		辺地対策事業債	事業費	財源内訳		辺地対策事業債	事業費	財源内訳		辺地対策事業債	事業費	財源内訳		辺地対策事業債
			特定財源	一般財源			特定財源	一般財源			特定財源	一般財源			特定財源	一般財源	
特定環境保全公共下水道施設更新事業	マンホールポンプ施設更新：3箇所（竹ノ内）	3,000		3,000	3,000	1,000		1,000	1,000	1,000		1,000	1,000	1,000		1,000	1,000
特定環境保全公共下水道施設更新事業	マンホールポンプ施設更新：5箇所（内海）	3,000		3,000	3,000	1,000		1,000	1,000	1,000		1,000	1,000	1,000		1,000	1,000
市道内海線	道路改良　L=420　W=5.0	9,900		9,900	9,900	8,200		8,200	8,200	1,700		1,700	1,700				
市道和田竹ノ内線	道路改良　L=1000　W=7.0	12,200		12,200	12,200					6,200		6,200	6,200	6,000		6,000	6,000
飲料水供給施設整備事業	飲料水供給施設の整備	12,000		12,000	12,000									12,000		12,000	12,000
合　計		40,100		40,100	40,100	10,200		10,200	10,200	9,900		9,900	9,900	20,000		20,000	20,000

朝　来　市　総　合　整　備　計　画

兵庫県朝来市山東町西谷辺地
（辺地の人口 122 人　面積 1.4ｋ㎡）

1　辺地の概況

(1) 辺地を構成する町又は字の名称　　山東町粟鹿（西谷区・比叡区）
(2) 地域の中心の位置　　朝来市山東町粟鹿 2090 番地 4
(3) 辺地度点数　　108 点

2　公共的施設の整備を必要とする事情

当辺地は、旧山東町域に位置する世帯数 54 戸の地域である。
当辺地において、マンホールポンプ施設の汚水ポンプを更新し、施設の機能維持を図る。
また、市道の道路改良を実施することにより、安全で快適な交通環境を確保しつつ事故防止を図る。

3　公共的施設の整備計画
令和５年度から令和７年度までの３年間

（単位　千円）

施設名	事業主体	事業費	財源内訳		一般財源のうち辺地対策事業債の予定額
			特定財源	一般財源	
農業集落排水処理施設更新事業	朝来市	3,000		3,000	3,000
市道西谷村中線	朝来市	11,000		11,000	11,000
市道比へ西谷線	朝来市	4,000		4,000	4,000
市道粟鹿櫛名谷線	朝来市	8,700		8,700	8,700
市道西谷東西線	朝来市	1,200		1,200	1,200
市道久代比へ線	朝来市	1,300		1,300	1,300
市道粟鹿大門線	朝来市	7,200		7,200	7,200
合　計		36,400		36,400	36,400

（別表第1）年次別計画表

市町名　朝来市　　辺地名　西谷辺地

【変更前】

（単位：千円）

事業名	事業内容	全体				5年度				6年度				7年度			
		事業費	財源内訳		辺地対策事業債	事業費	財源内訳		辺地対策事業債	事業費	財源内訳		辺地対策事業債	事業費	財源内訳		辺地対策事業債
			特定財源	一般財源			特定財源	一般財源			特定財源	一般財源			特定財源	一般財源	
農業集落排水処理施設更新事業	マンホールポンプ施設更新：7箇所（西谷）	3,000		3,000	3,000	1,000		1,000	1,000	1,000		1,000	1,000	1,000		1,000	1,000
市道西谷村中線	道路改良　L=420m W=4.0m	10,000		10,000	10,000	4,000		4,000	4,000	5,000		5,000	5,000	1,000		1,000	1,000
市道比へ西谷線	道路改良　L=135m W=5.0m	4,000		4,000	4,000	3,000		3,000	3,000	1,000		1,000	1,000				
市道粟鹿櫛名谷線	道路改良　L=580m W=5.0m	8,700		8,700	8,700									8,700		8,700	8,700
市道西谷東西線	道路改良　L=50m　W=4.0m	1,200		1,200	1,200					1,200		1,200	1,200				
市道久代比へ線	道路改良　L=45m　W=4.5m	1,300		1,300	1,300									1,300		1,300	1,300
合　計		28,200		28,200	28,200	8,000		8,000	8,000	8,200		8,200	8,200	12,000		12,000	12,000

【変更後】

（単位：千円）

事業名	事業内容	全体				5年度				6年度				7年度			
		事業費	財源内訳		辺地対策事業債	事業費	財源内訳		辺地対策事業債	事業費	財源内訳		辺地対策事業債	事業費	財源内訳		辺地対策事業債
			特定財源	一般財源			特定財源	一般財源			特定財源	一般財源			特定財源	一般財源	
農業集落排水処理施設更新事業	マンホールポンプ施設更新：7箇所（西谷）	3,000		3,000	3,000	1,000		1,000	1,000	1,000		1,000	1,000	1,000		1,000	1,000
市道西谷村中線	道路改良　L=420m W=4.0m	11,000		11,000	11,000	4,000		4,000	4,000	5,000		5,000	5,000	2,000		2,000	2,000
市道比へ西谷線	道路改良　L=135m W=5.0m	4,000		4,000	4,000	3,000		3,000	3,000	1,000		1,000	1,000				
市道粟鹿櫛名谷線	道路改良　L=580m W=5.0m	8,700		8,700	8,700									8,700		8,700	8,700
市道西谷東西線	道路改良　L=50m　W=4.0m	1,200		1,200	1,200					1,200		1,200	1,200				
市道久代比へ線	道路改良　L=45m　W=4.5m	1,300		1,300	1,300									1,300		1,300	1,300
市道粟鹿大門線	道路改良　L=540 W=4.0	7,200		7,200	7,200									7,200		7,200	7,200
合　計		36,400		36,400	36,400	8,000		8,000	8,000	8,200		8,200	8,200	20,200		20,200	20,200

朝　来　市　総　合　整　備　計　画

兵庫県朝来市多々良木冷田辺地
（辺地の人口 258 人　面積 50.5ｋ㎡）

１　辺地の概況

(1) 辺地を構成する町又は字の名称	多々良木冷田、崩、大才、段、倉谷、灰原、和谷、中村、塚原、タコタ、大谷、南谷、見才谷、松尾谷、向山、生野町黒川
(2) 地域の中心の位置	朝来市多々良木 690 番地 4
(3) 辺地度点数	123 点

２　公共的施設の整備を必要とする事情

当辺地は、旧朝来町域及び旧生野町域に位置する世帯数 121 戸の地域である。

当辺地において、処理場機械設備の更新及び、マンホールポンプ施設の汚水ポンプの更新により、施設の機能維持を図る。

また、多々良木交流館において、ログハウスや管理棟等の機能向上を図る修繕や工事を行い、宿泊者・利用者の増加につなげる。

また、黒川温泉において、浴室工事、露天風呂工事を実施するとともに、給湯ポンプ、放送設備工事を行うことで、施設の適切な維持管理を図り、利用者の増加につなげる。

また、当辺地において、市道の道路改良を実施することにより、安全で快適な交通環境を確保しつつ事故防止を図る。

また、朝来市の自然環境、及びその象徴であるオオサンショウウオに関する展示、調査研究等を行う施設を整備し、一般観光客、学校等環境教育団体、研究関係者等の集客を行うとともに、地域のブランディングや PR を実施し、周辺施設等と連携した地域の活性化につなげる。

３　公共的施設の整備計画

令和５年度から令和７年度までの３年間

（単位　千円）

施設名	事業主体	事業費	財源内訳		一般財源のうち辺地対策事業債の予定額
			特定財源	一般財源	
農業集落排水処理施設更新事業	朝来市	15,000		15,000	15,000
コミュニティ・プラント施設更新事業	朝来市	15,000		15,000	15,000
多々良木交流館周辺整備事業	朝来市	76,400		76,400	76,400
黒川温泉整備事業	朝来市	9,200		9,200	9,200
市道多々良木右岸堤防線	朝来市	3,000		3,000	3,000
朝来市自然環境保護施設（仮称）整備事業	朝来市	266,000	133,000	133,000	133,000
合　計		384,600	133,000	251,600	251,600

（別表第1）年次別計画表

市町名　朝来市　　辺地名　多々良木冷田辺地

【変更前】

（単位：千円）

事業名	事業内容	全体				5年度				6年度				7年度			
		事業費	財源内訳		辺地対策事業債	事業費	財源内訳		辺地対策事業債	事業費	財源内訳		辺地対策事業債	事業費	財源内訳		辺地対策事業債
			特定財源	一般財源			特定財源	一般財源			特定財源	一般財源			特定財源	一般財源	
農業集落排水処理施設更新事業	処理場機械設備更新：1施設（多々良木）マンホールポンプ施設更新：4箇所（多々良木）	15,000		15,000	15,000	5,000		5,000	5,000	5,000		5,000	5,000	5,000		5,000	5,000
コミュニティ・プラント施設更新事業	処理場機械設備更新：1施設（黒川）マンホールポンプ施設更新：4箇所（黒川）	15,000		15,000	15,000	5,000		5,000	5,000	5,000		5,000	5,000	5,000		5,000	5,000
多々良木交流館周辺整備事業	管理棟トイレ改修、ログハウス改修、管理棟厨房改	74,200		74,200	74,200	3,400		3,400	3,400	68,300		68,300	68,300	2,500		2,500	2,500
黒川温泉整備事業	脱衣場工事、露天風呂工事、ポンプ工事、券売機工事、桶設置工事、玄関付近床工事、重油タンク工事	6,700		6,700	6,700	2,700		2,700	2,700	2,500		2,500	2,500	1,500		1,500	1,500
市道多々良木右岸堤防線	道路改良　L=1250　W=3.0	6,000		6,000	6,000					3,000		3,000	3,000	3,000		3,000	3,000
合　計		116,900		116,900	116,900	16,100		16,100	16,100	83,800		83,800	83,800	17,000		17,000	17,000

【変更後】

（単位：千円）

事業名	事業内容	全体				5年度				6年度				7年度			
		事業費	財源内訳		辺地対策事業債	事業費	財源内訳		辺地対策事業債	事業費	財源内訳		辺地対策事業債	事業費	財源内訳		辺地対策事業債
			特定財源	一般財源			特定財源	一般財源			特定財源	一般財源			特定財源	一般財源	
農業集落排水処理施設更新事業	処理場機械設備更新：1施設（多々良木）マンホールポンプ施設更新：4箇所（多々良木）	15,000		15,000	15,000	5,000		5,000	5,000	5,000		5,000	5,000	5,000		5,000	5,000
コミュニティ・プラント施設更新事業	処理場機械設備更新：1施設（黒川）マンホールポンプ施設更新：4箇所（黒川）	15,000		15,000	15,000	5,000		5,000	5,000	5,000		5,000	5,000	5,000		5,000	5,000
多々良木交流館周辺整備事業	ログハウスドア修繕工事、管理棟女子トイレ便器改修工事　等	76,400		76,400	76,400	3,400		3,400	3,400	68,300		68,300	68,300	4,700		4,700	4,700
黒川温泉整備事業	浴室内シャワー付き混合栓交換工事、西側露天風呂床面水溜り解消工事、給湯ポンプ交換工事、脱衣所・風呂場放送設備工事　等	9,200		9,200	9,200	2,700		2,700	2,700	2,500		2,500	2,500	4,000		4,000	4,000
市道多々良木右岸堤防線	道路改良　L=1250　W=3.0	3,000		3,000	3,000					3,000		3,000	3,000				
朝来市自然環境保護施設(仮称)整備事業	既存施設の改修、増築による施設整備1件	266,000	133,000	133,000	133,000									266,000	133,000	133,000	133,000
合　計		384,600	133,000	251,600	251,600	16,100		16,100	16,100	83,800		83,800	83,800	284,700	133,000	151,700	151,700

議案第３号資料

（別表第２）

辺地総合整備計画策定（変更）に係る理由書

市　町　名	朝来市	辺　地　名	竹ノ内辺地

〇市道和田竹ノ内線

舗装の路面の老朽化が著しく、車両及び歩行者の通行に支障をきたしているため本路線の舗装工事を実施する。

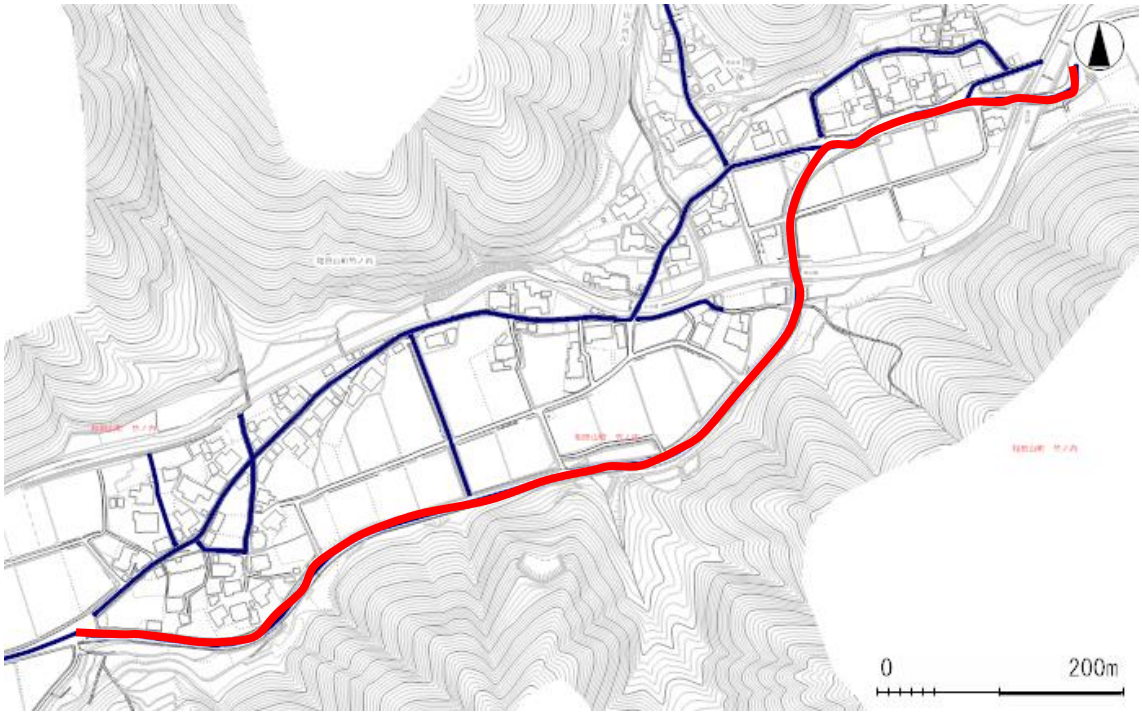

（記載要領）

まず、総論について記述し、その後各事業ごと（道路なら個別路線ごと）に、①必要性、②緊急性、③効果について詳述すること。

（別表第２）

辺地総合整備計画策定（変更）に係る理由書

市　町　名	朝来市	辺　地　名	竹ノ内辺地
老朽化が著しい配水タンク等の配水管の整備を行い、施設の機能維持を図る。			

（記載要領）

まず、総論について記述し、その後事業ごと（道路なら個別路線ごと）に、①必要性、②緊急性、③効果について詳述すること。

兵庫県朝来市管内図

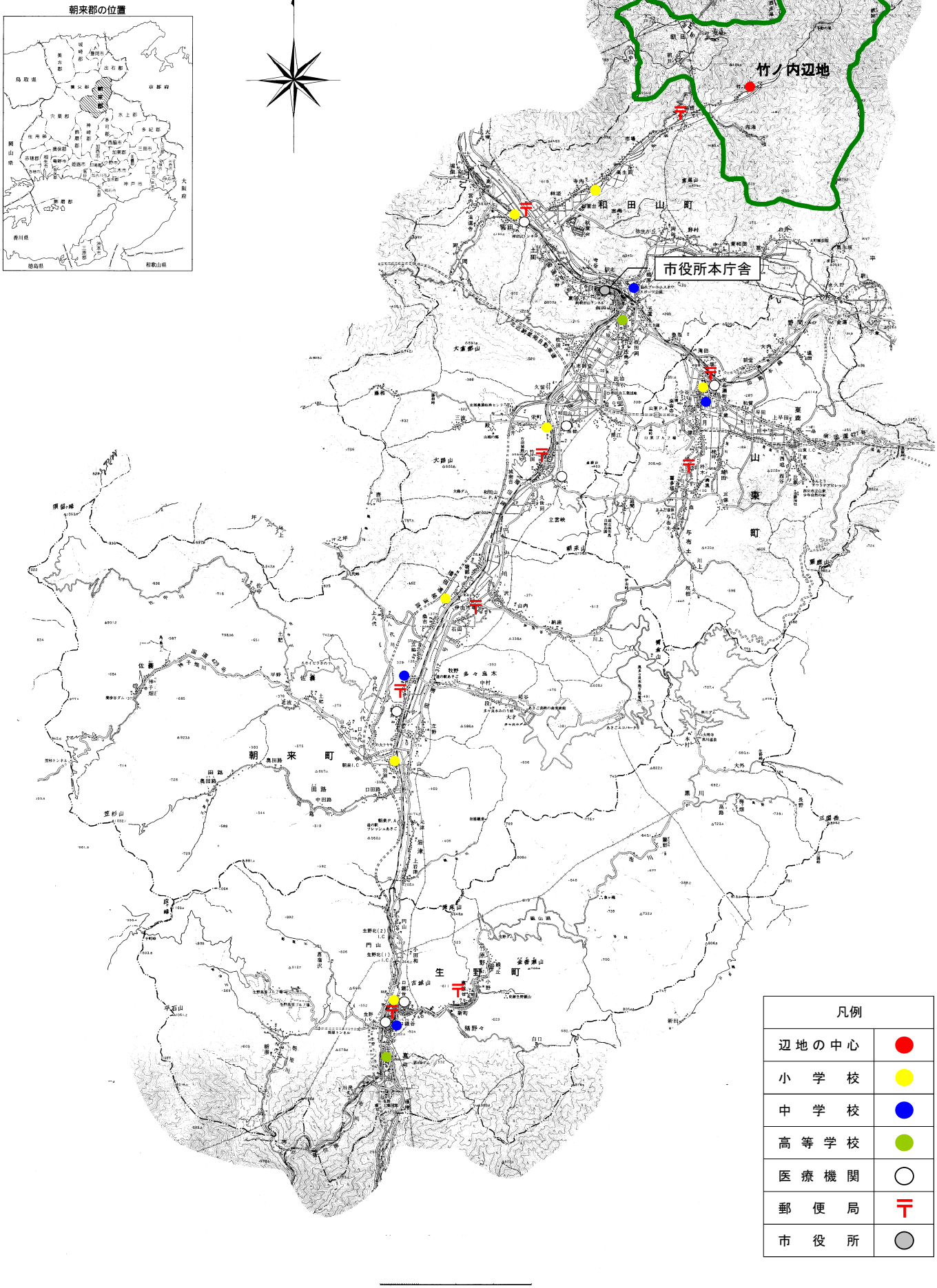

平成十四年十月作成

朝日航洋株式会社調製

この地図は、国土地理院長の承認を得て、同院発行の５万分の１地形図を複製したものである。（承認番号　平14近複第93号）

（別表第２）

辺地総合整備計画策定（変更）に係る理由書

市　町　名	朝来市	辺　地　名	西谷辺地

〇市道西谷村中線、市道粟鹿大門線

舗装の路面の老朽化が著しく、車両及び歩行者の通行に支障をきたしているため本路線の舗装工事を実施する。

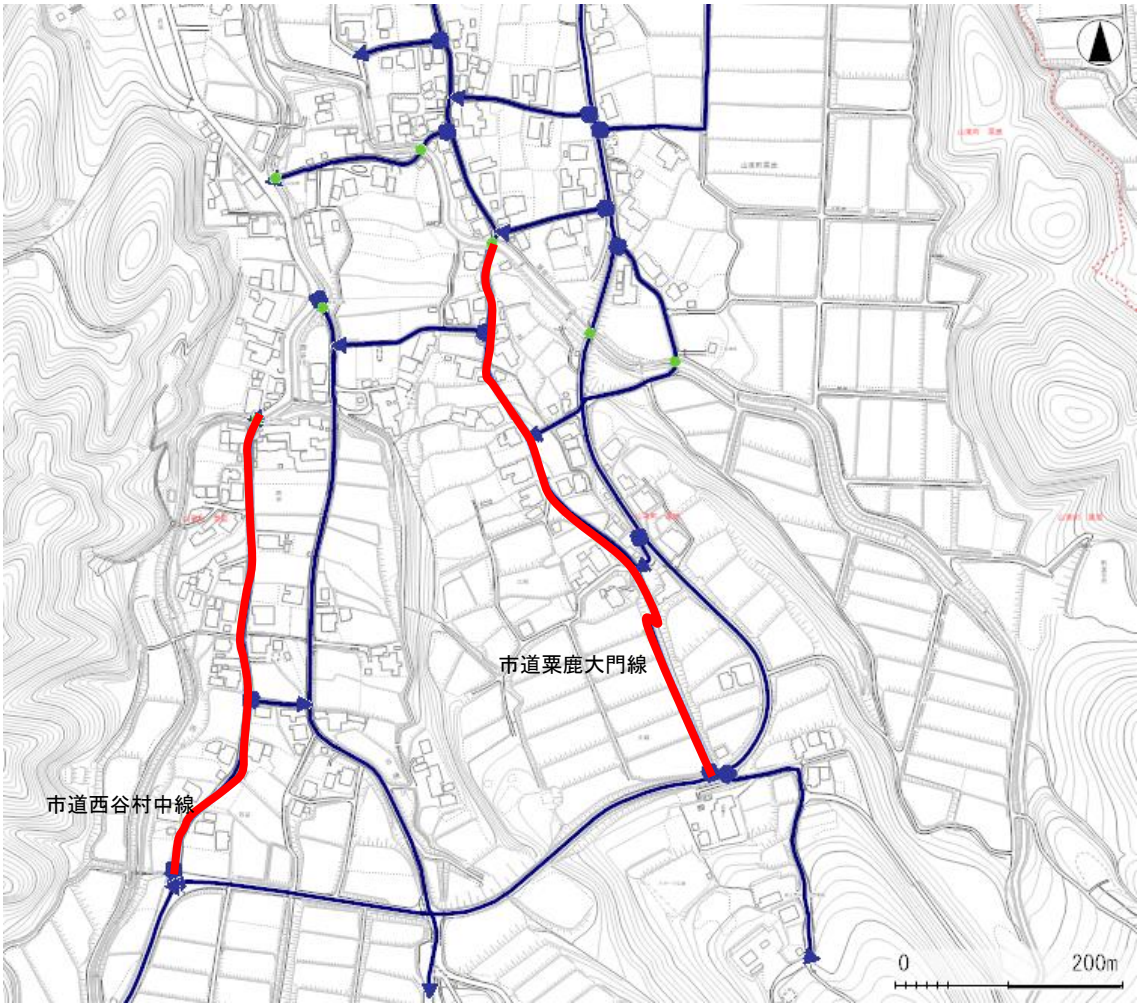

（記載要領）

まず、総論について記述し、その後各事業ごと（道路なら個別路線ごと）に、①必要性、②緊急性、③効果について詳述すること。

兵庫県朝来市管内図

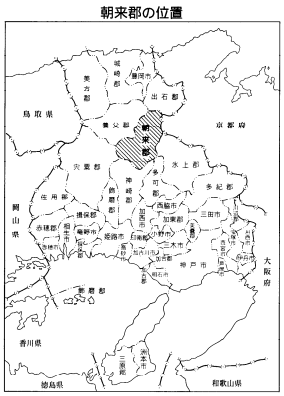

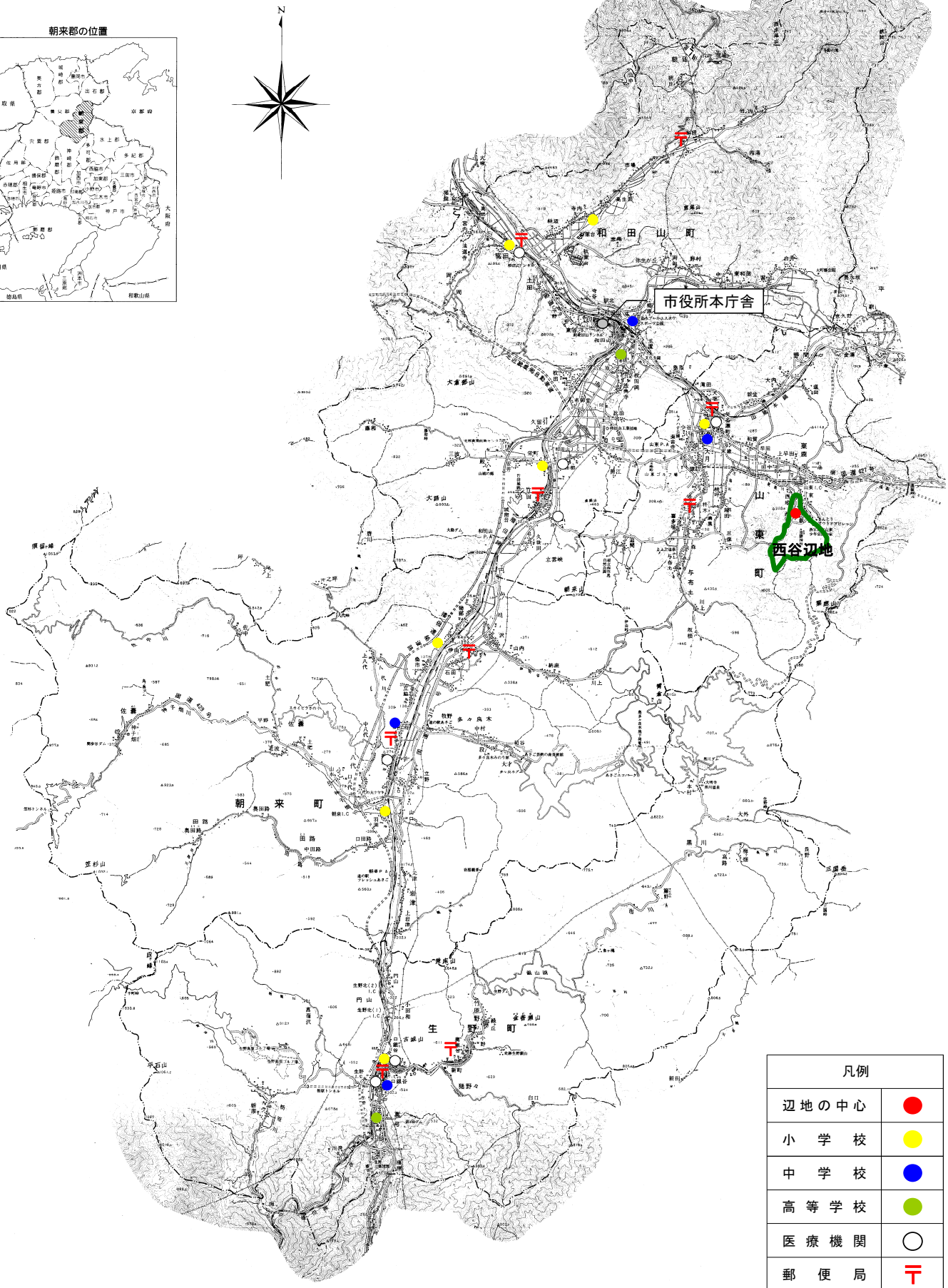

平成十四年十月作成

朝日航洋株式会社調製

この地図は、国土地理院長の承認を得て、同院発行の5万分の1地形図を複製したものである。（承認番号 平14近複第93号）

（別表第２）

辺地総合整備計画策定（変更）に係る理由書

市　町　名	朝来市	辺　地　名	多々良木冷田辺地
COCODE、ログハウスの利用者は、新型コロナウイルス発生時には、集団行動から個別行動へ変化し増加した。新型コロナウイルスが２類から５類に移行となった今、施設利用者の要望も踏まえて、設備機能を改善することにより受け入れ体制の充実を図る。 黒川地域についても、６年度は観光客も含め人の移動が５年度より活発となり、訪れるお客様の数も増加傾向にあることから、秘湯である黒川温泉を訪れるお客様に対して設備機能を改善・向上することにより受け入れ体制の充実を図る。			

（記載要領）

まず、総論について記述し、その後各事業ごと（道路なら個別路線ごと）に、①必要性、②緊急性、③効果について詳述すること。

（別表第２）

辺地総合整備計画策定（変更）に係る理由書

市　町　名	朝来市	辺　地　名	多々良木冷田辺地

黒川地域は朝来市生野町の山間部に位置し、２級河川市川水系の源流は特別天然記念物オオサンショウウオの国内随一の生息地として知られるなど、豊かな自然環境を有している。また、地域内には「黒川温泉」や「魚ヶ滝キャンプ場」などの観光施設、高さ 98mのロックフィルダム「黒川ダム」、地元の名刹「大明寺」などがあり、「朝来群山ふるさと自然公園」として黒川湖畔を中心に展望台や自然散策路が整備されている。

しかし、市街地から一定の距離があることもあり、年々地域を訪れる人の数は減少し、地域自体も少子高齢化が進みその存続が危ぶまれる状況である。

そこで、「朝来群山ふるさと自然公園」の拠点施設として自然環境の展示等を行う「黒川自然公園センター」を改修し、新たな施設を整備することで、地域の魅力を高めそれを発信するとともに、他の施設等と連携し、交流人口、関係人口の増加を図るため、下記のとおり事業を実施する。

●朝来市自然環境保護施設(仮称)整備事業

前述のとおり、黒川地域を訪れる人の数は年々減少しており、「黒川自然公園センター」の入館者数は、平成 15 年度の 26,238 人をピークに年々減少し、令和５年度は 2,179 人まで下落している。

また、少子高齢化により朝来市黒川区の人口は 26 世帯 41 名（令和６年 12 月末時点）となっており、平成 24 年 4 月時点の 32 世帯 69 人と比べると、人口はおおよそ 59%まで減少している。これらは年々減少し、地区自体の存続が危ぶまれており、早急な対処が求められている。

一方で、黒川地域には豊かな自然環境が残っており、これまで現地 NPO 等により、数十年に亘りオオサンショウウオの調査研究が進められてきた。

新施設では黒川地域を中心とした朝来市の自然環境の展示とあわせ、これまでの研究を引き継ぎオオサンショウウオに係る調査研究を進めるとともに、ラボ展示としてその様子を実際に来館者へ見せ、その成果等についても展示を行う。また、学校等教育団体の受け入れ、出張授業、リモート活用等による環境教育活動を積極的に行う。

それにより黒川地域を中心とした朝来市の豊かな自然環境を守り後世に残していくとともに、それらの PR を行い地域の魅力を高めることで、交流人口、関係人口を増加させ、地域全体の活性化を図るため、本事業を実施するものである。

（記載要領）

まず、総論について記述し、その後各事業ごと（道路なら個別路線ごと）に、①必要性、②緊急性、③効果について詳述すること。

兵庫県朝来市管内図

平成十四年十月作成

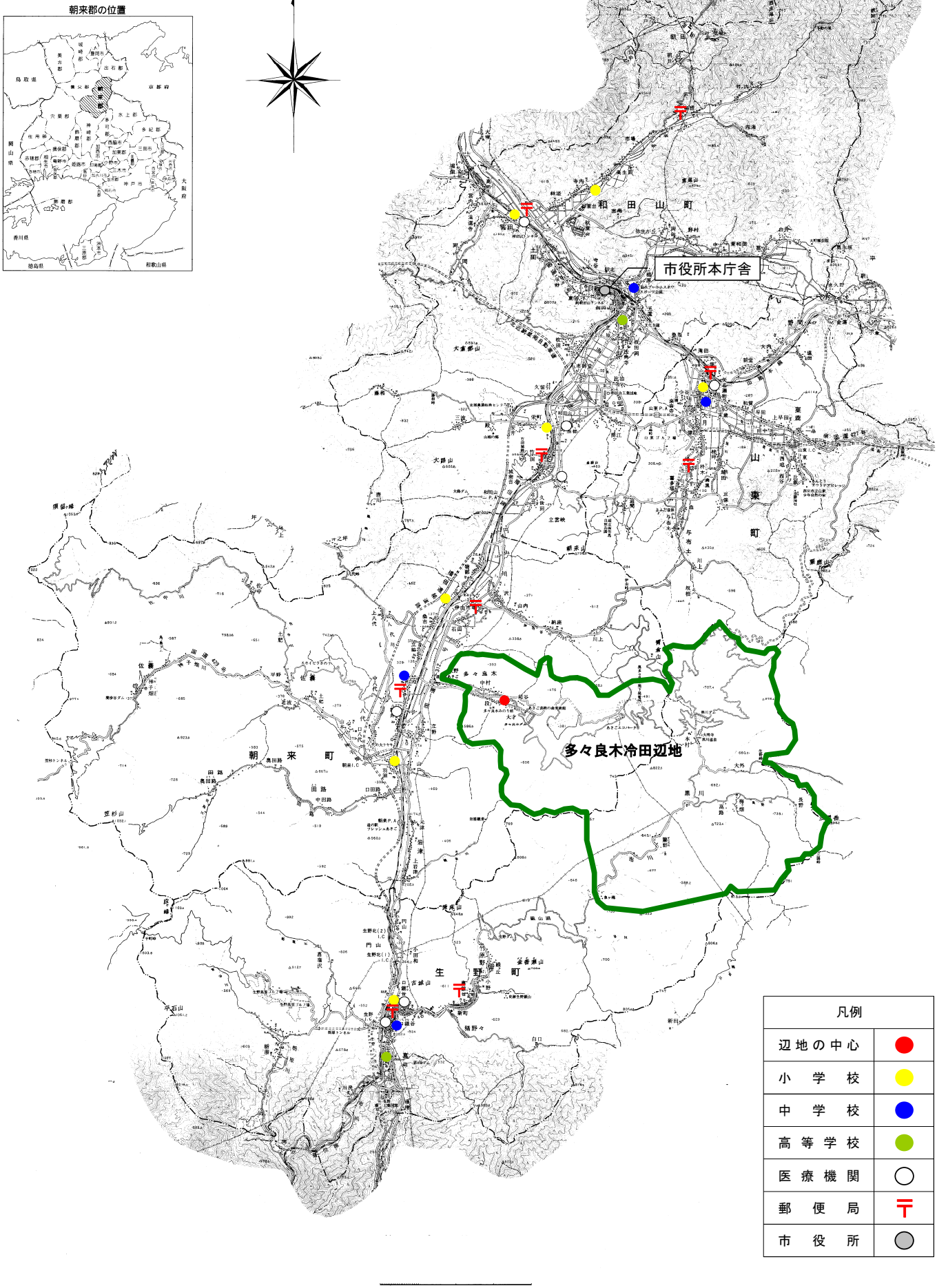

朝日航洋株式会社調製

この地図は、国土地理院長の承認を得て、同院発行の５万分の１地形図を複製したものである。（承認番号　平14近複第93号）