

# 竹田城跡

Takeda Castle Ruins  
Access Map

**山城の郷**  
山城の郷「交流の館」  
山城の郷  
山城の郷 駐車場 100台  
←ここより竹田城跡方面へは  
車両進入禁止

料金収受棟・竹田城跡内には  
飲料水の販売はありません

### 観覧料・期間・時間

個人 おひとり様1回	
大人(高校生以上)	500円
中学生以下	無料
団体(20人以上) おひとり様1回	
大人(高校生以上)	450円
年間パスポート	1,000円

期間	時間
3月~5月	8:00~18:00 (最終登城 17:30)
6月~12月初旬	5:00~17:00 (最終登城 16:30)
12月初旬~翌年1月3日	10:00~15:00 (最終登城 14:30)

※冬季の期間:観覧時間は、変更する場合があります。

- ### 凡例
- 天空バス 路線
  - 🚏 天空バス バス停
  - 🚰 お手洗い
  - 🚻 観光案内所
  - 🍴 お食事
  - ☕ 喫茶
  - 🛍️ お土産
  - 🏠 宿泊
  - 🚰 自販機
  - 🚗 駐車場

表米神社登山道 駅裏登山道 は  
冬季(12月上旬~2月末)は閉鎖

西登山道 南登山道 は  
全線一般車両通行禁止



竹田城跡方面へは  
全線一般車両通行禁止  
【一方通行】

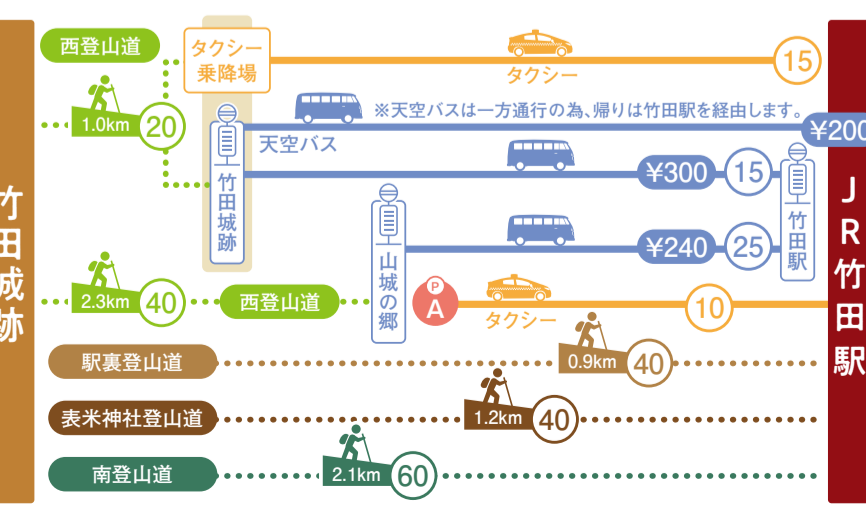
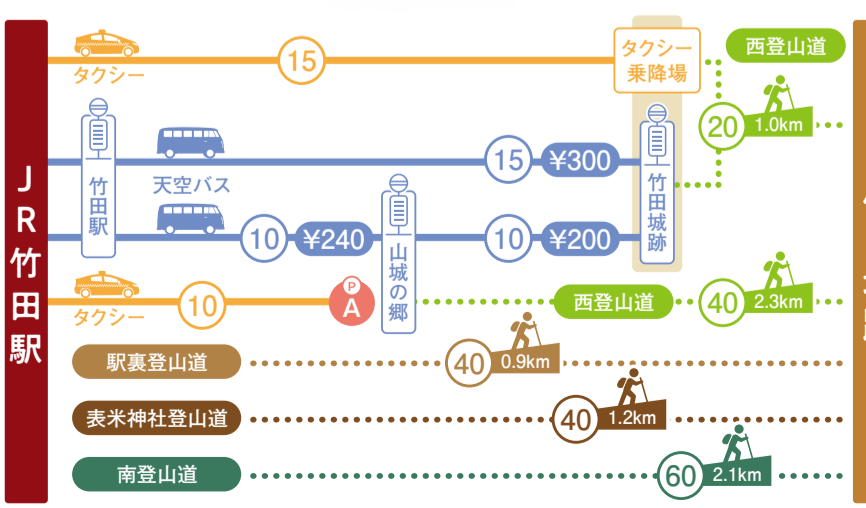
表米神社登山道



### 所要時間別

JR竹田駅  
↓  
駐車場

- B1 徒歩8分
- B2 徒歩10分
- C1 徒歩5分



### JR竹田駅

- 山城の郷 25
- JR竹田駅  
↓  
駐車場
- B1 徒歩8分
- B2 徒歩10分
- C1 徒歩5分

# 竹田城跡 アクセスマップ

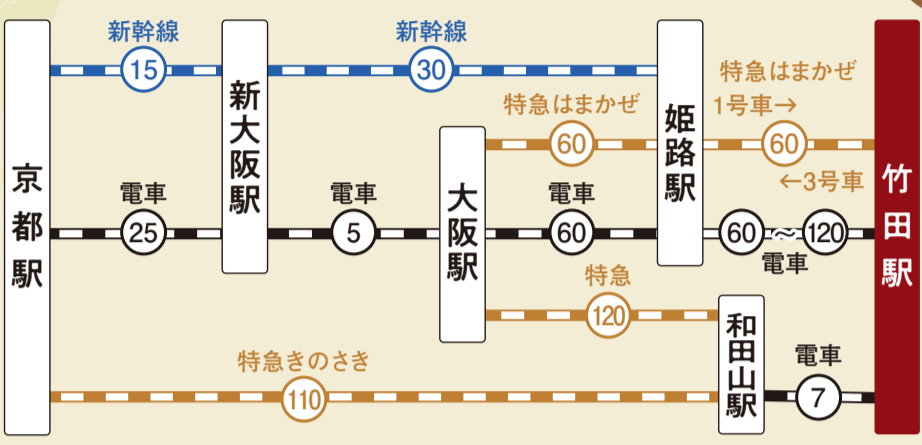
Takeda Castle Ruins Access Map

## 竹田城跡



### 主要駅からJR竹田駅まで

※・・・所要時間(分)



### 車の場合 [和田山IC周辺]



**竹田城跡**  
Takeda Castle Ruins  
おみやげ・お食事処  
**山城の郷**  
Yamashiro no Sato  
「竹田城跡」の看板を左折



竹田城跡

**山城の郷**  
(最寄りの駐車場)

- 竹田城下町の駐車場をご利用の場合
- ▶ 信号直進 (P B2) **竹田城下町観光駐車場**
  - ▶ 信号右折 (P C1) **竹田まちなか観光駐車場**
  - ▶ 信号左折 (P B1) **竹田城跡・立雲峡駐車場**
- バス停「竹田駅」発の天空バス (有料) をご利用いただくと便利です



光の道天望所 (第1展望台)

## 竹田城跡・生野銀山へ

城崎温泉を楽しんだあとは...



城崎温泉

ちょっと足をのびして...



竹田城跡

国の史跡に指定されている別名虎臥城。円山川の川霧により霞む姿は幻想的です。



史跡 生野銀山

現代坑道と江戸時代の坑道を同時に体験できる貴重な史跡です。

※・・・所要時間(分)