

竹田城跡

Takeda Castle Ruins
Access Map



観覧料・期間・時間

個人 おひとり様1回	
大人(高校生以上)	500円
中学生以下	無料
団体(20人以上) おひとり様1回	
大人(高校生以上)	450円
年間パスポート	1,000円

期間	時間
3月~5月	8:00~18:00 (最終登城 17:30)
6月~12月初旬	5:00~17:00 (最終登城 16:30)
12月初旬~翌年1月3日	10:00~15:00 (最終登城 14:30)

※冬季の期間:観覧時間は、変更する場合があります。

凡例

	天空バス 路線		観光案内所
	天空バス バス停		お食事
	タクシー 乗降場		喫茶
	お手洗い		お土産
	駐車場		宿泊
			自販機

表米神社登山道 駅裏登山道 は
冬季(12月上旬~2月末)は閉鎖

西登山道 南登山道 は
全線一般車両通行禁止



竹田城跡方面へは
全線一般車両通行禁止
【一方通行】

急な登り道

竹田城下町
観光駐車場 150台
JR竹田駅まで徒歩10分
立雲峡駐車場まで徒歩50分

竹田まちなか
観光駐車場 60台
(7:00~21:00)
JR竹田駅まで徒歩5分

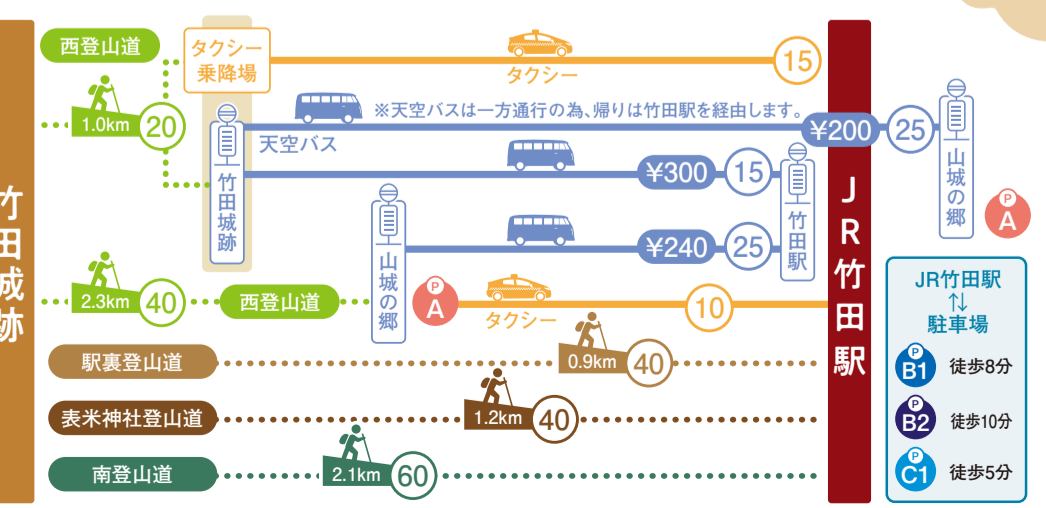
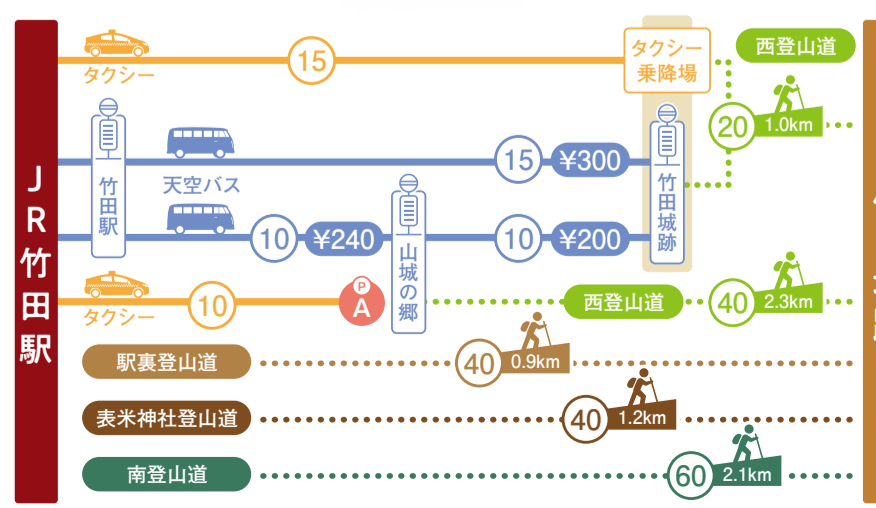
立雲峡
立雲峡駐車場 50台
JR竹田駅までタクシーで10分

料金收受棟
第3展望台
第2展望台
第1展望台
光の道天望所
立雲峡テラス
各展望台まで 徒歩10分~40分

所要時間別

JR竹田駅
↓
駐車場

- B1 徒歩8分
- B2 徒歩10分
- C1 徒歩5分



竹田城跡 アクセスマップ

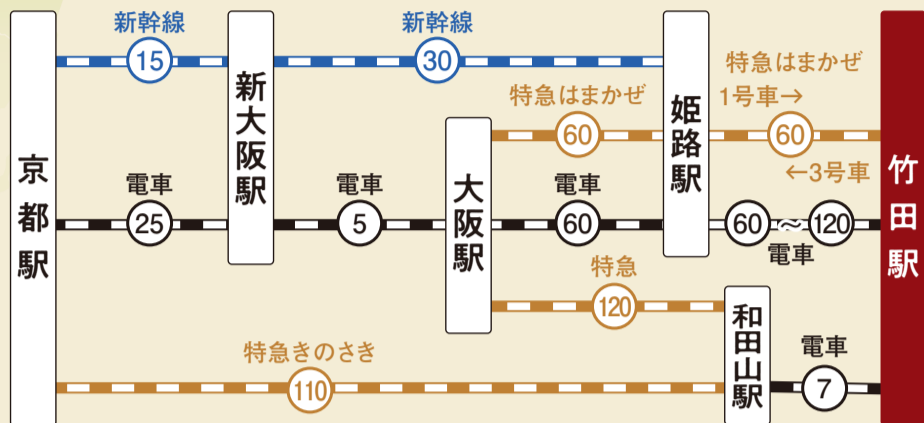
Takeda Castle Ruins Access Map

竹田城跡



主要駅からJR竹田駅まで

※・・・所要時間(分)



車の場合 [和田山IC周辺]



竹田城跡
Takeda Castle Ruins
おみやげ・お食事処
山城の郷
Yamashiro no Sato
「竹田城跡」の看板を左折

山城の郷
(最寄りの駐車場)



竹田城跡

竹田城下町の駐車場をご利用の場合

- ▶ 信号 直進 (P2) **竹田城下町観光駐車場**
- ▶ 信号 右折 (P1) **竹田まちなか観光駐車場**
- ▶ 信号 左折 (P3) **竹田城跡・立雲峡駐車場**

バス停「竹田駅」発の天空バス **有料** をご利用いただくと便利です



光の道天望所(第1展望台)

竹田城跡・生野銀山へ

城崎温泉を楽しんだあとは...



城崎温泉

ちょっと足をのびして...



竹田城跡

国の史跡に指定されている別名虎臥城。円山川の川霧により霞む姿は幻想的です。



史跡 生野銀山

現代坑道と江戸時代の坑道を同時に体験できる貴重な史跡です。

※・・・所要時間(分)