

令和 8 年 2 月 12 日  
全但バス株式会社

## 夢但馬周遊バス「たじまわる」の運行計画について

但馬観光協議会(兵庫県但馬県民局)より委託を受け、平成 26 年度より運行しております夢但馬周遊バス「たじまわる」につきまして、令和 8 年度は下記のような計画での運行を予定しております。

### 記

#### 1. 運行期間

令和 8 年度中(令和 8 年 4 月～令和 9 年 3 月)の土・日・祝日

※コース毎の運行期間は下記のとおり。

#### 2. 乗車券発売額

おとな 1000 円, こども 500 円 ※おとな料金 500 円から 1000 円へ改定

#### 3. 運行コース ※運行時刻は若干変更となる場合があります

##### (a) 城跡めぐり号 **【朝来市内運行】** (定期観光方式)

- 運行期間 令和 8 年 4 月 4 日～5 月 6 日, 令和 9 年 3 月の土・日・祝日
- 起終点・時刻 城崎温泉駅 9:25 発 ⇒ 城崎温泉駅 18:05 着 (1 日 1 便)  
[乗車] 城崎温泉駅, 豊岡駅, コウノトリ但馬空港, 城下町出石  
[降車] 和田山駅, 城下町出石, コウノトリ但馬空港, 豊岡駅, 城崎温泉駅
- 下車案内
  - ・山城の郷
  - ・あさご芸術の森美術館
  - ・道の駅但馬のまほろば
  - ・城下町出石
  - ・コウノトリの郷公園

##### (b) 豊岡かばん号 (定期観光方式)

- 運行期間 令和 8 年 12 月～令和 9 年 2 月の土・日・祝日
- 起終点・時刻 城崎温泉駅 9:25 発 ⇒ 城崎温泉駅 17:50 着 (1 日 1 便)  
[乗車] 城崎温泉駅, 豊岡駅, コウノトリ但馬空港, コウノトリの郷公園, 城下町出石, 八鹿駅  
[降車] 城下町出石, 八鹿駅, コウノトリ但馬空港, 豊岡駅, 城崎温泉駅
- 下車案内
  - ・コウノトリの郷公園
  - ・城下町出石
  - ・道の駅ようか但馬蔵
  - ・カバンストリート
  - ・玄武洞公園

##### (c) ジオパーク号 (定期観光方式)

- 運行期間 令和 8 年 5 月 9 日～6 月 28 日の土・日・祝日
- 起終点・時刻 城崎温泉駅 9:25 発 ⇒ 城崎温泉駅 17:55 着 (1 日 1 便)  
[乗車] 城崎温泉駅, 豊岡駅, 湯村温泉  
[降車] 湯村温泉, 道の駅あまるべ, 豊岡駅, 城崎温泉駅
- 下車案内
  - ・但馬大仏
  - ・湯村温泉
  - ・但馬牧場公園
  - ・以命亭
  - ・山陰海岸ジオパーク館
  - ・道の駅あまるべ

**(d) さわやか高原号****(定期観光方式)**

- 運行期間 令和8年7月4日～8月23日の土・日・祝日
- 起終点・時刻 城崎温泉駅 9:35 発 ⇒ 城崎温泉駅 17:40 着 (1日1便)
- [乗車] 城崎温泉駅, 豊岡駅, コウノトリ但馬空港, 道の駅神鍋高原、道の駅村岡ファームガーデン
- [降車] 道の駅村岡ファームガーデン, 道の駅神鍋高原、 江原駅, コウノトリ但馬空港, 豊岡駅, 城崎温泉駅
- 下車案内
- ・道の駅神鍋高原
  - ・猿尾滝
  - ・たじま高原植物園
  - ・木の殿堂
  - ・道の駅村岡ファームガーデン

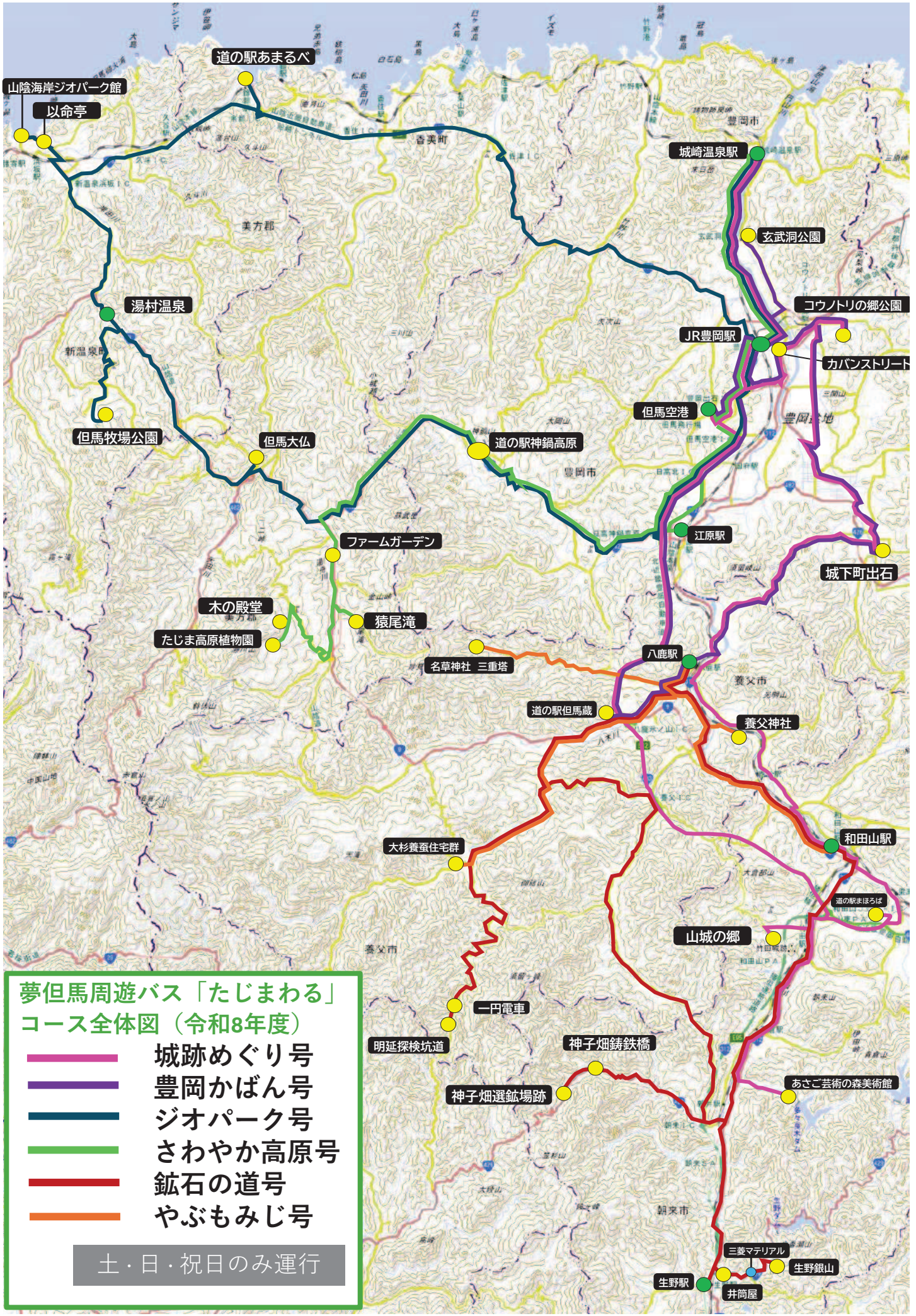
**(e) 鉱石の道号 【朝来市内運行】****(定期観光方式)**

- 運行期間 令和8年8月29日～11月8日の土・日・祝日
- 起終点・時刻 八鹿駅 8:55 発 ⇒ 和田山駅 17:25 着 (1日1便)
- [乗車] 八鹿駅, 和田山駅, 生野駅,  
三菱マテリアル ※特別見学実施日のみ乗車案内 (9/12)
- [降車] 道の駅ようか但馬蔵, 八鹿駅, 和田山駅
- 下車案内
- ・井筒屋, 生野銀山
  - ・神子畑鑄鉄橋
  - ・神子畑選鉱場跡
  - ・一円電車
  - ・明延探検坑道
  - ・道の駅ようか但馬蔵

**(f) やぶもみじ号 【朝来市内運行】****(定期観光方式)**

- 運行期間 令和8年11月14日～29日の土・日・祝日
- 起終点・時刻 八鹿駅 10:00 発 ⇒ 和田山駅 17:30 着 (1日1便)
- [乗車] 八鹿駅, 和田山駅
- [降車] 八鹿駅, 和田山駅
- 下車案内
- ・養父神社
  - ・大杉養蚕住宅群
  - ・道の駅ようか但馬蔵
  - ・名草神社
  - ・三重塔

以上



**夢但馬周遊バス「たじまわる」  
コース全体図（令和8年度）**

- 城跡めぐり号
- 豊岡かばん号
- ジオパーク号
- さわやか高原号
- 鉱石の道号
- やぶもみじ号

土・日・祝日のみ運行

道の駅あまるべ  
山陰海岸ジオパーク館  
以命亭  
湯村温泉  
但馬牧場公園  
但馬大仏  
道の駅神鍋高原  
ファームガーデン  
木の殿堂  
たじま高原植物園  
猿尾滝  
名草神社 三重塔  
道の駅但馬蔵  
大杉養蚕住宅群  
一円電車  
明延探検坑道  
神子畑選鉱場跡  
神子畑鑄鉄橋  
あさご芸術の森美術館  
生野銀山  
井筒屋

城崎温泉駅  
玄武洞公園  
コウノリの郷公園  
カバンストリート  
JR豊岡駅  
但馬空港  
江原駅  
城下町出石  
八鹿駅  
養父神社  
和田山駅  
道の駅まほろば  
山城の郷  
三菱マテリアル

豊岡市  
豊岡市  
豊岡市  
養父市  
養父市  
朝来市

2026年2月12日  
全但バス株式会社

## 令和8年度 夢但馬周遊バス「たじまわる」の経路変更について

令和8年度は例年運行していたコースから、新たな立ち寄り施設の追加や運行経路の変更が生じるため、下記のとおり路線延長が発生します。

### 記

#### 1. 新規施設への立ち寄りによる路線延長

○対象コース：城跡めぐり号 ※新規施設 あさご芸術の森美術館（朝来市）

##### ■運行経路図①

起 点：[2] 兵庫県朝来市多々良木 273-1 番地先  
終 点：[3] 兵庫県朝来市多々良木 1291-1 先  
料 程：2.0km 幅 員：6.6m 以上  
道路名：市道新多々良木線  
管理者：朝来市

起 点：[3] 兵庫県朝来市多々良木 1291-1 先  
終 点：[4] 兵庫県朝来市多々良木 1291-1 先（橋前）  
料 程：0.06km 幅 員：6.8m 以上  
道路名：市道多々良木中村線  
管理者：朝来市

○対象コース：ジオパーク号 ※新規施設 但馬大仏（香美町）

##### ■運行経路図②

起 点：[1] 兵庫県美方郡香美町村岡区和田 238 先  
終 点：[2] 兵庫県美方郡香美町村岡区川会 85-27 先  
料 程：1.7km 幅 員：6.3m 以上  
道路名：県道 561 号線  
管理者：新温泉町土木事務所

起 点：[2] 兵庫県美方郡香美町村岡区川会 85-27 先  
終 点：[3] 兵庫県美方郡香美町村岡区川会 493 先  
料 程：0.7km 幅 員：6.8m 以上  
道路名：湯谷和田線  
管理者：新温泉町土木事務所

起 点：[4] 兵庫県美方郡香美町村岡区川会 522-1 先  
終 点：[5] 兵庫県美方郡香美町村岡区川会 546 先  
料 程：0.2km 幅 員：5.6m 以上  
道路名：町道寺道線  
管理者：香美町

## 2. 但馬空港への経路変更による路線延長

○対象コース：城跡めぐり号/豊岡かばん号/さわやか高原号

### ■運行経路図③

起 点：[1] 兵庫県豊岡市戸牧 944-6 先  
終 点：[2] 兵庫県豊岡市戸牧 944-6 先（豊岡出石 IC）  
料 程：0.4km 幅 員：11.4m 以上  
道路名：県道 727 号線  
管理者：豊岡土木事務所

起 点：[2] 兵庫県豊岡市戸牧 944-6 先（豊岡出石 IC）  
終 点：[3] 兵庫県豊岡市上佐野 686-18 先  
料 程：1.8km 幅 員：5.7m 以上  
道路名：県道 50 号線  
管理者：豊岡土木事務所

## 3. 豊岡出石 IC～日高神鍋高原 IC 間の運行による路線延長

○対象コース：城跡めぐり号/ジオパーク号/さわやか高原号

### ■運行経路図④





起 点：[1] 兵庫県豊岡市戸牧 944-6 先（豊岡出石 IC）  
終 点：[2] 兵庫県豊岡市日高町久斗先（日高神鍋高原 IC）  
料 程：7.8km 幅 員：5.5m 以上  
道路名：北近畿豊岡自動車道  
管理者：豊岡河川国道事務所

以上

# 運行経路図①

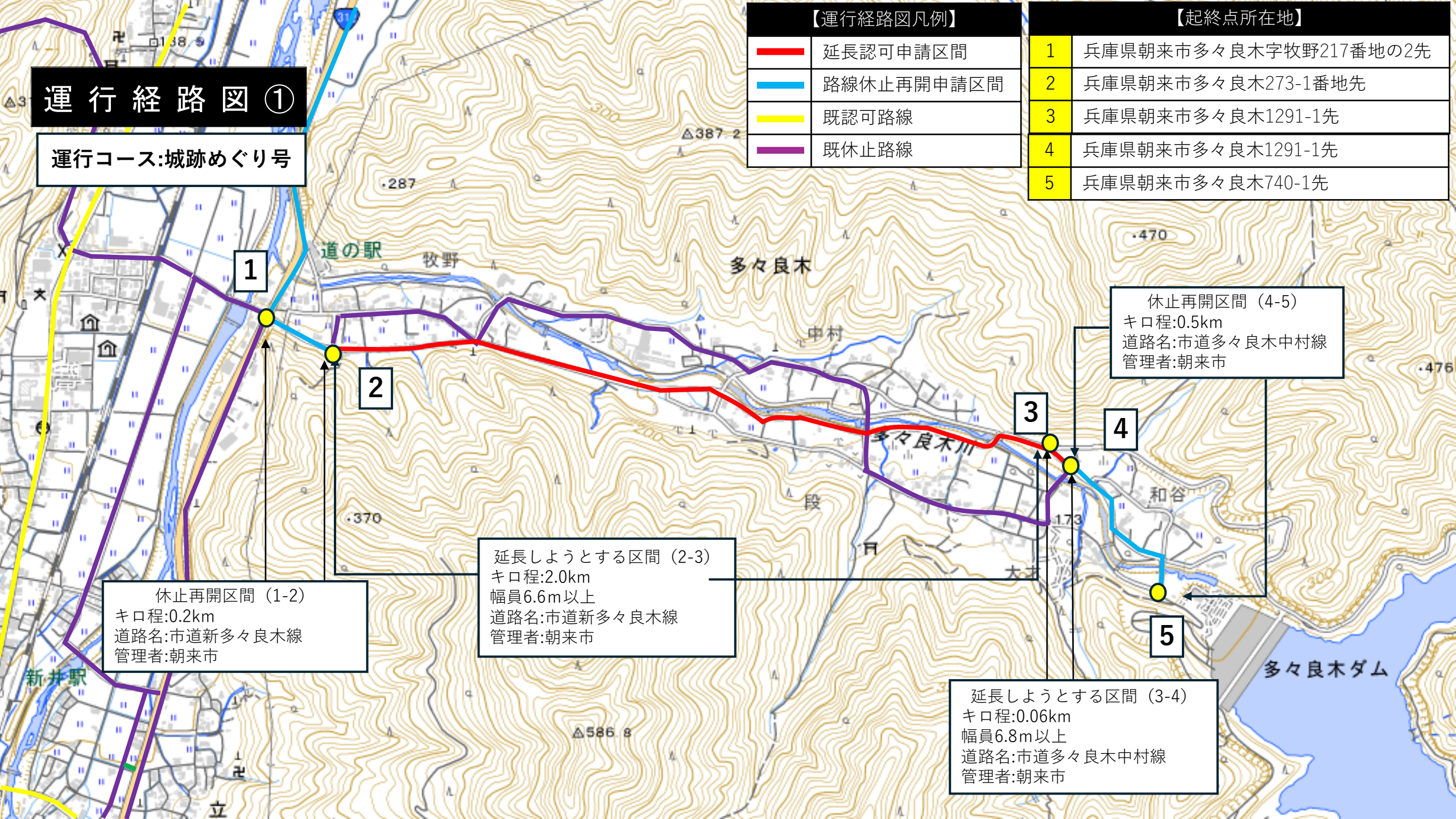
運行コース:城跡めぐり号

## 【運行経路図凡例】

	延長認可申請区間
	路線休止再開申請区間
	既認可路線
	既休止路線

## 【起終点所在地】

1	兵庫県朝来市多々良木字牧野217番地の2先
2	兵庫県朝来市多々良木273-1番地先
3	兵庫県朝来市多々良木1291-1先
4	兵庫県朝来市多々良木1291-1先
5	兵庫県朝来市多々良木740-1先



1

2

3

4

5

休止再開区間 (1-2)  
 キロ程:0.2km  
 道路名:市道新多々良木線  
 管理者:朝来市

延長しようとする区間 (2-3)  
 キロ程:2.0km  
 幅員6.6m以上  
 道路名:市道新多々良木線  
 管理者:朝来市

休止再開区間 (4-5)  
 キロ程:0.5km  
 道路名:市道多々良木中村線  
 管理者:朝来市

延長しようとする区間 (3-4)  
 キロ程:0.06km  
 幅員6.8m以上  
 道路名:市道多々良木中村線  
 管理者:朝来市

道の駅

牧野

多々良木

中村

多々良木川

段

和谷

多々良木ダム





新井駅

立

# 運行経路図②

運行コース:ジオパーク号

## 【運行経路図凡例】

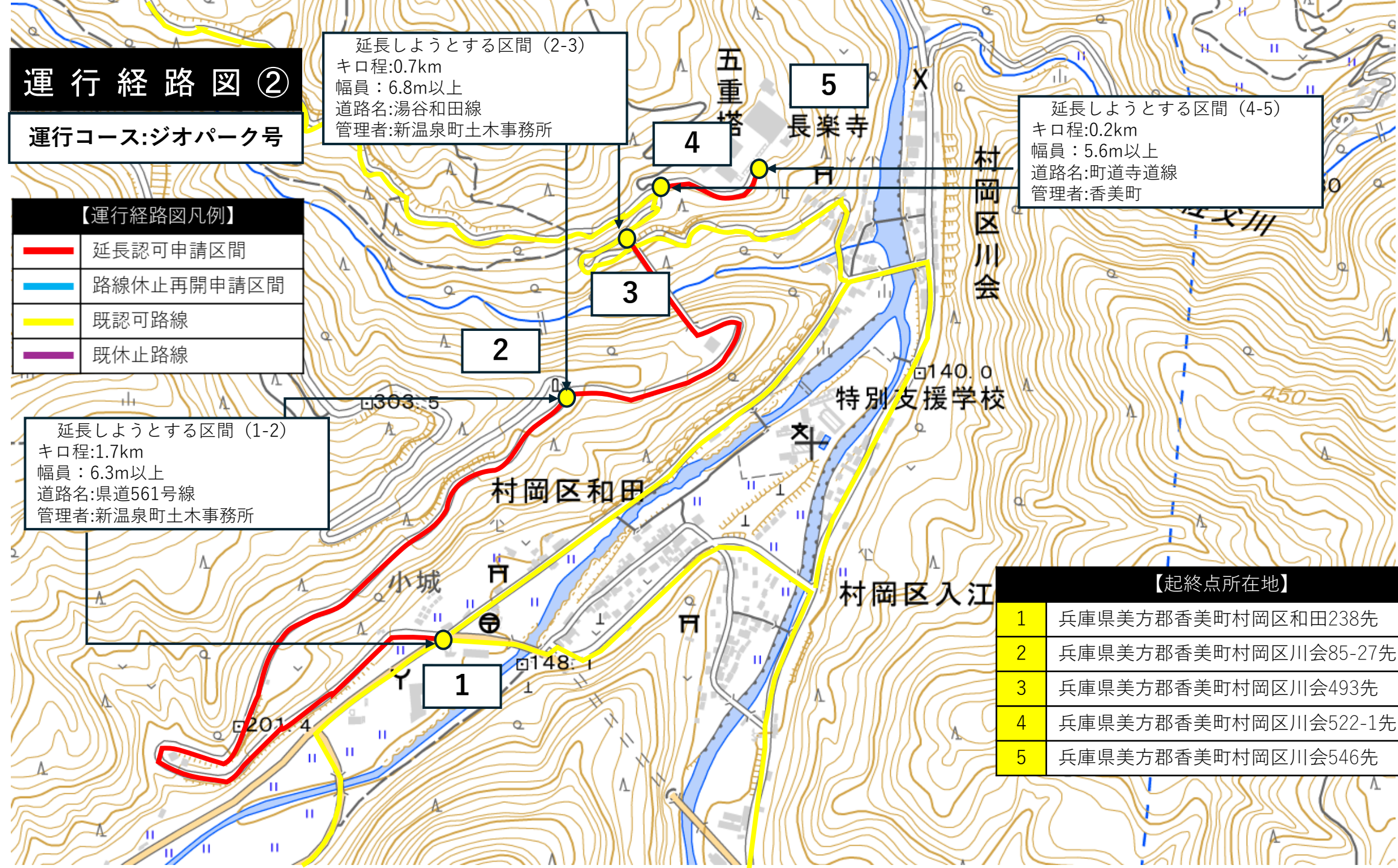
	延長認可申請区間
	路線休止再開申請区間
	既認可路線
	既休止路線

延長しようとする区間 (2-3)  
キロ程:0.7km  
幅員:6.8m以上  
道路名:湯谷和田線  
管理者:新温泉町土木事務所

延長しようとする区間 (4-5)  
キロ程:0.2km  
幅員:5.6m以上  
道路名:町道寺道線  
管理者:香美町

延長しようとする区間 (1-2)  
キロ程:1.7km  
幅員:6.3m以上  
道路名:県道561号線  
管理者:新温泉町土木事務所

【起終点所在地】	
1	兵庫県美方郡香美町村岡区和田238先
2	兵庫県美方郡香美町村岡区川会85-27先
3	兵庫県美方郡香美町村岡区川会493先
4	兵庫県美方郡香美町村岡区川会522-1先
5	兵庫県美方郡香美町村岡区川会546先







# 運行経路図③

運行コース:城跡めぐり号  
豊岡かばん号  
さわやか高原号

## 【起終点所在地】

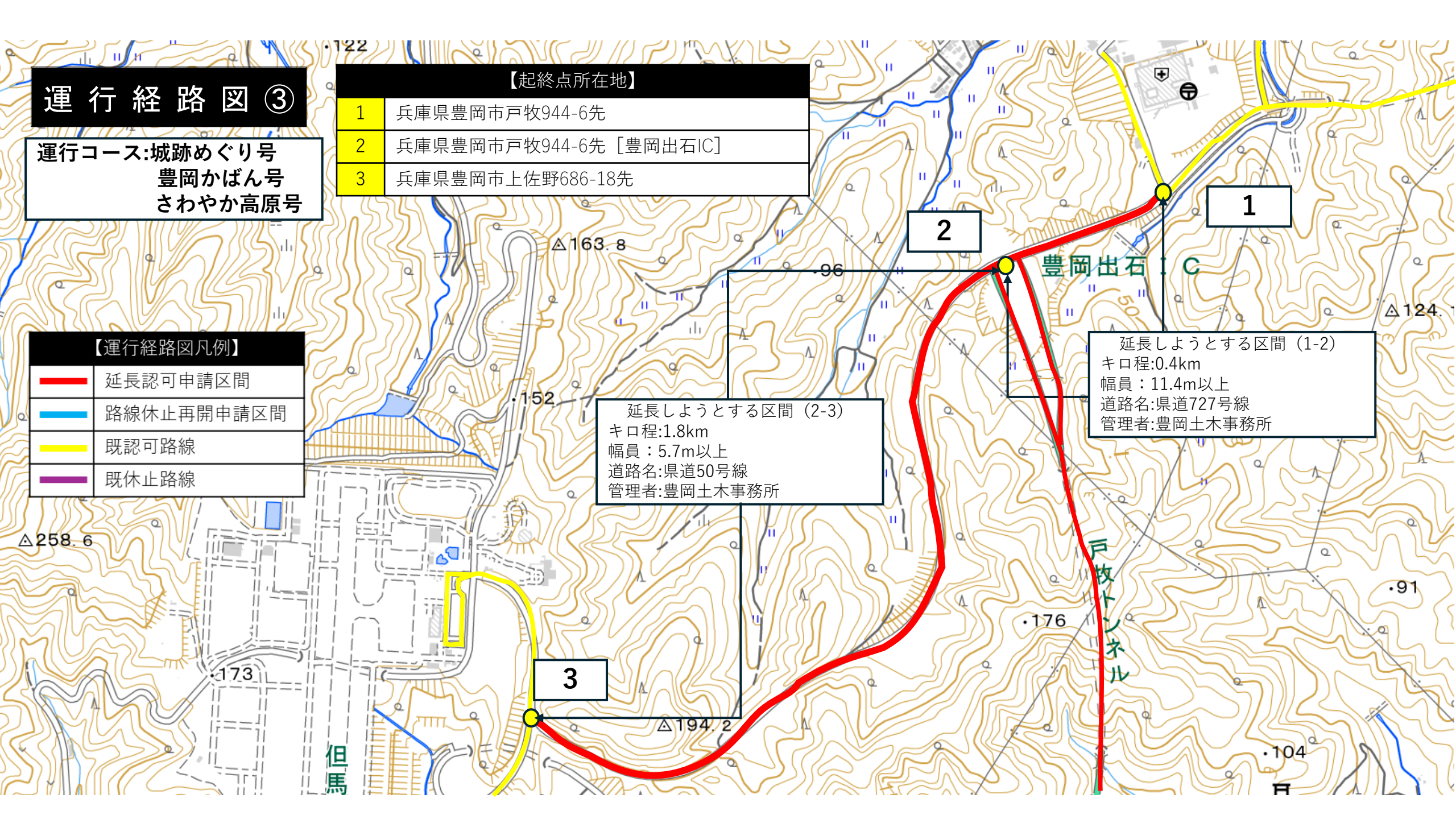
1	兵庫県豊岡市戸牧944-6先
2	兵庫県豊岡市戸牧944-6先 [豊岡出石IC]
3	兵庫県豊岡市上佐野686-18先

## 【運行経路図凡例】

	延長認可申請区間
	路線休止再開申請区間
	既認可路線
	既休止路線


延長しようとする区間 (2-3)  
キロ程:1.8km  
幅員:5.7m以上  
道路名:県道50号線  
管理者:豊岡土木事務所

延長しようとする区間 (1-2)  
キロ程:0.4km  
幅員:11.4m以上  
道路名:県道727号線  
管理者:豊岡土木事務所



# 運行経路図④

運行コース:城跡めぐり号  
ジオパーク号  
さわやか高原号

【運行経路図凡例】	
	延長認可申請区間
	路線休止再開申請区間
	既認可路線
	既休止路線

延長しようとする区間 (11-13)  
キロ程:7.8km  
幅員:5.5m以上  
道路名:北近畿豊岡自動車道  
管理者:豊岡河川国道事務所

【起終点所在地】	
1	兵庫県豊岡市戸牧944-6先[豊岡出石IC]
2	兵庫県豊岡市日高町久斗先 [日高神鍋高原IC]

