

竹田城跡

Takeda Castle Ruins Access Map



観覧料・期間・時間


| 個人 おひとり様1回 | |
|-------------------|--------|
| 大人(高校生以上) | 500円 |
| 中学生以下 | 無料 |
| 団体(20人以上) おひとり様1回 | |
| 大人(高校生以上) | 450円 |
| 年間パスポート | 1,000円 |

| 期間 | 時間 |
|--------------|-----------------------------|
| 3月~5月 | 8:00~17:00 (最終登城 16:30) |
| 6月~12月初旬 | 5:00~17:00 (最終登城 16:30) |
| 12月初旬~翌年1月3日 | 10:00~15:00 (最終登城 14:30) |

※冬季の期間・観覧時間は、変更する場合があります。

- ### 凡例
- 観光案内所
 - お食事
 - 喫茶
 - お土産
 - 宿泊
 - 自販機
 - 天空バス 路線
 - 天空バス バス停
 - お手洗い
 - 駐車場

西登山道 南登山道 は
全線一般車両通行禁止



竹田城跡方面へは
全線一般車両通行禁止
【一方通行】

表米神社登山道 駅裏登山道 は
冬季(12月上旬~2月末)は閉鎖

竹田城下町
観光駐車場 150台
JR竹田駅まで徒歩10分
立雲峡駐車場まで徒歩50分

竹田まちなか
観光駐車場 60台
(7:00~21:00)
JR竹田駅まで徒歩5分

立雲峡駐車場 50台
JR竹田駅までタクシーで10分

竹田城跡・
立雲峡駐車場 100台
JR竹田駅まで徒歩8分
立雲峡駐車場まで徒歩40分

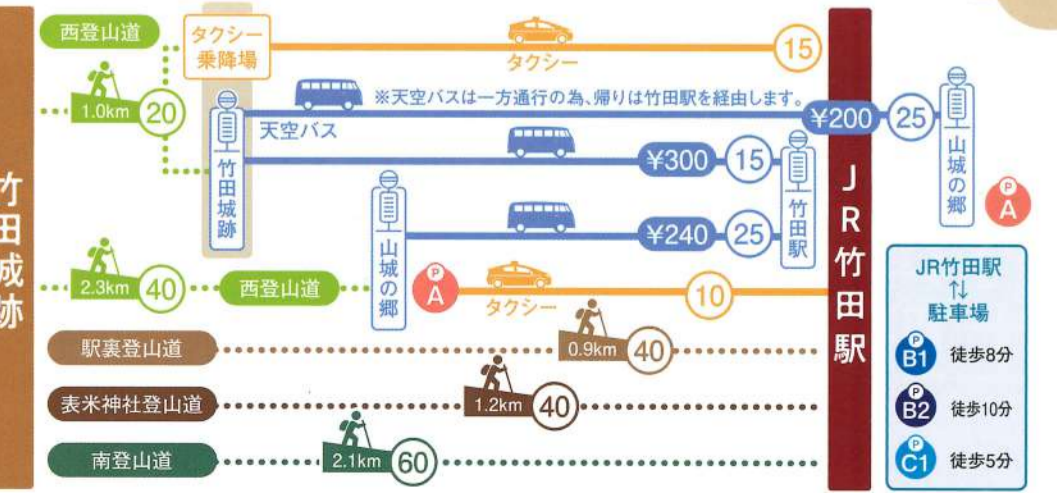
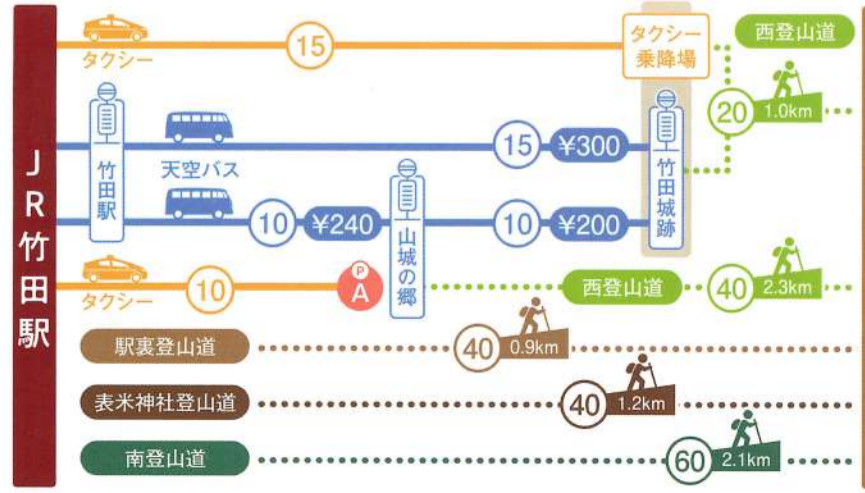
天空バスについて
有料
B1 B2 C1
にお車を
ご駐車の場合、バス停「竹田駅」発の
天空バスをご利用いただくと便利です。



立雲峡
第1展望台
第2展望台
第3展望台
光の道天望所
立雲峡テラス
料金收受棟
各展望台まで D から徒歩10分~40分

所要時間別

- JR竹田駅
↓
駐車場
- B1 徒歩8分
 - B2 徒歩10分
 - C1 徒歩5分



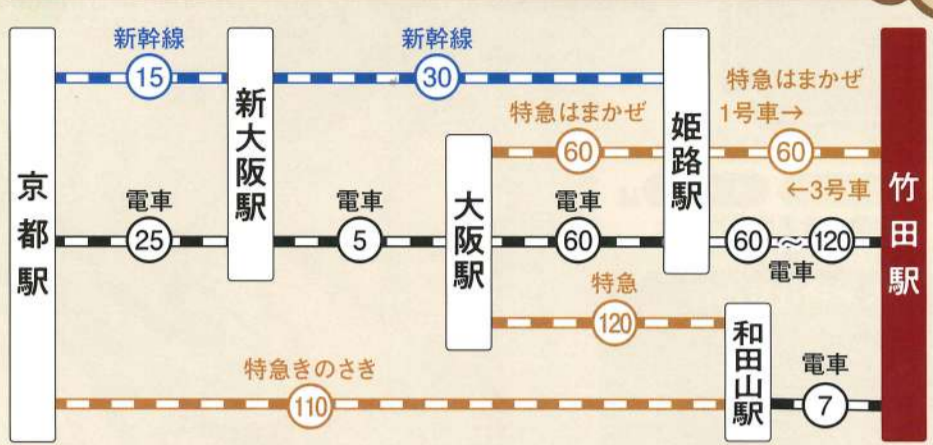
竹田城跡 アクセスマップ

Takeda Castle Ruins Access Map

竹田城跡




主要駅からJR竹田駅まで



車の場合 [和田山IC周辺]



竹田城跡
Takeda Castle Ruins
おみやげ・お食事処
山城の郷
Yamashiro no Sato
「竹田城跡」の看板を左折



竹田城跡

山城の郷
(最寄りの駐車場)

- 竹田城下町の駐車場をご利用の場合
- ▶ 信号直進 (P B2) 竹田城下町観光駐車場
 - ▶ 信号右折 (P C1) 竹田まちなか観光駐車場
 - ▶ 信号左折 (P B1) 竹田城跡・立雲峡駐車場
- バス停「竹田駅」発の天空バス **有料** をご利用いただくと便利です




光の道天望所(第1展望台)

竹田城跡・生野銀山へ



城崎温泉を楽しんだあとは…



城崎温泉

ちょっと足をのびして…

竹田城跡



国の史跡に指定されている別名虎臥城。円山川の川霧により霞む姿は幻想的です。

史跡 生野銀山



現代坑道と江戸時代の坑道を同時に体験できる貴重な史跡です。

※・・・所要時間(分)