

# R1朝来市通学路危険箇所対策検討箇所図(No.19)

要望年度	令和元年度	要望校	生野こども園	要望箇所通学者数	
要望箇所	生野メインホール前横断歩道(市道口銀谷小学校前線)				
要望箇所状況	駐車場前にあり右側にはカーブあり車が見えにくい		要望内容		
要望箇所図			航空写真		
					
現場写真					
					

# R1朝来市通学路危険個所対策検討箇所図(No.20)

要望年度	令和元年度	要望校	生野こども園	要望箇所通学者数	
要望箇所	鍛冶屋通り入口交差点(国道429号線)				
要望箇所状況	縁石もなく横をダンプカー等通り危険		要望内容		
要望箇所図			航空写真		
					
現場写真					
					



# R1朝来市通学路危険個所対策検討箇所図(No.21)

要望年度	令和元年度	要望校	生野こども園	要望箇所通学者数	
要望箇所	朝来消防署生野出張所前の横断歩道(国道429号線)				
要望箇所状況	坂道の途中にあり、地形の詳しくない車はスピードを出して降りてくる		要望内容		
要望箇所図			航空写真		
					
現場写真					
					

# R1朝来市通学路危険個所対策検討箇所図(No.22)

要望年度	令和元年度	要望校	糸井こども園	要望箇所通学者数	
要望箇所	朝来市和田山町寺内の道路(市道寺内小学校前線)				
要望箇所状況	歩道と車道の区切りがない		要望内容		
要望箇所図			航空写真		
					
現場写真					
					



# R1朝来市通学路危険個所対策検討箇所図(No.23)

要望年度	令和元年度	要望校	大蔵こども園	要望箇所通学者数	
要望箇所	朝来市和田山町宮田区内の道路(市道宮田高田線)				
要望箇所状況	通行量が多いが道幅が狭く歩道がない		要望内容		
要望箇所図			航空写真		
					
現場写真					
					

# R1朝来市通学路危険個所対策検討箇所図(No.24)




要望年度	令和元年度	要望校	大蔵こども園	要望箇所通学者数	
要望箇所	朝来市和田山町宮田スーパー前交差点(市道法道寺岡線)				
要望箇所状況	交通量も非常に多いが信号待ちのスペースが狭い		要望内容		
要望箇所図			航空写真		
					
現場写真					
					



# R1朝来市通学路危険個所対策検討箇所図(No.25)

要望年度	令和元年度	要望校	東河こども園	要望箇所通学者数	
要望箇所	こども園入り口付近道路(市道岡田東和田線)				
要望箇所状況	見通し悪く横断歩道もあるが道路幅が狭い		要望内容		
要望箇所図			航空写真		
					
現場写真					
					

# R1朝来市通学路危険個所対策検討箇所図(No.26)

要望年度	令和元年度	要望校	山口こども園	要望箇所通学者数	
要望箇所	朝来市羽瀧 こども園付近交差点(市道崎山線・山口校線)				
要望箇所状況	見通しが悪い		要望内容		
要望箇所図			航空写真		
					
現場写真					
					



# R1朝来市通学路危険個所対策検討箇所図(No.27)

要望年度	令和元年度	要望校	ひまわりこども園	要望箇所通学者数	
要望箇所	朝来市和田山町納税協会の交差点(県道物部藪崎線)				
要望箇所状況	見通しが悪い		要望内容		
要望箇所図			航空写真		
					
現場写真					
					

# R1朝来市通学路危険個所対策検討箇所図(No.28)

要望年度	令和元年度	要望校	ひまわりこども園	要望箇所通学者数	
要望箇所	朝来市和田山町西垣自転車前の横断歩道(県道金浦和田山線)				
要望箇所状況	交通量が多い		要望内容		
要望箇所図			航空写真		
					
現場写真					
					



# R1朝来市通学路危険個所対策検討箇所図(No.29)

要望年度	令和元年度	要望校	照福こども園	要望箇所通学者数	
要望箇所	朝来市山東町照福交差点付近交差点(県道溝黒竹田線)				
要望箇所状況	いったん停止せず走行する車が多く事故も多い		要望内容		
要望箇所図			航空写真		
					
現場写真					
					

# R1朝来市通学路危険個所対策検討箇所図(No.30)

要望年度	令和元年度	要望校	あわが保育園	要望箇所通学者数	
要望箇所	朝来市山東町上早田の歩道(国道427号線)				
要望箇所状況	横断歩道までの歩道が狭くガードレールも設置なし		要望内容		
要望箇所図			航空写真		
					
現場写真					
					



# R1朝来市通学路危険個所対策検討箇所図(No.31)

要望年度	令和元年度	要望校	あわが保育園	要望箇所通学者数	
要望箇所	朝来市山東町上早田の県道(県道粟鹿早田線)				
要望箇所状況	道幅が狭く歩道もない		要望内容		
要望箇所図			航空写真		
					
現場写真					
					