

朝来市ロケーションガイド

兵庫県朝来市



竹田城跡

播但貴く、
銀の馬車道
鉱石の道

鉱山・炭鉱
関連施設

自然の風景

アウトドア
施設

公園

季節の花

ダム

道路・橋

神社・寺

まちなみ

温泉

ミュージアム・
旧家

病院・学校

市役所・
図書館等
公共施設

産業

倉庫・工場

駅

その他

フィルムコミッション・
支援内容

アクセス
MAP

ロケーション
MAP

ロケ実績



竹田城跡

天守台は標高353.7mの山頂に築かれており、縄張りの規模は南北400m、東西100mに及びます。完存する石垣遺構としては全国屈指のもの。晩秋の霧に浮かぶ姿は「天空の城」として親しまれています。





- 竹田城跡
- 播但貫く、銀の馬車道 鉱石の道
- 鉱山・炭鉱 関連施設
- 自然の風景
- アウトドア 施設
- 公園
- 季節の花
- ダム
- 道路・橋
- 神社・寺
- まちなみ
- 温泉
- ミュージアム・旧家
- 病院・学校
- 市役所・図書館等 公共施設
- 産業
- 倉庫・工場
- 駅
- その他
- フィルムコミッション・ 支援内容
- アクセス MAP
- ロケーション MAP
- ロケ実績



■ 日本遺産「播但貫く、銀の馬車道 鉱石の道」
 ～ 資源大国日本の記憶をたどる73kmの轍ちまたの轍 ～

兵庫県中央部・播但地域を南北に貫く、一本の道があります。姫路・飾磨港から生野鉱山へと至る“銀の馬車道”と、明延鉱山、中瀬鉱山へと続く“鉱石の道”です。

長く連なる2つの道を、鉱産物、採掘・製錬に必要な資材、生活物資を届ける馬車が、かつては盛んに行き交いました。

わが国屈指の鉱山群をめざす全長73kmのこの道は、明治の面影を残す宿場町を経て鉱山まちへ、さらに歩を進めると各鉱山の静謐とした坑道にたどり着きます。

鉾山・炭鉾関連施設

竹田城跡

播但貴く、
銀の馬車道
鉾石の道

鉾山・炭鉾
関連施設

自然の風景

アウトドア
施設

公園

季節の花

ダム

道路・橋

神社・寺

まちなみ

温泉

ミュージアム・
旧家

病院・学校

市役所・
図書館等
公共施設

産業

倉庫・工場

駅

その他

フィルムコミッション・
支援内容

アクセス
MAP


ロケーション
MAP

ロケ実績




■ 神子畑選鉾場跡

明治時代には生野銀山の支山として稼働、一度は閉山。大正時代になると、山を隔てた^{オダ}錫鉾山・明延鉾山から運び込まれた鉾石を選鉾する、大規模な「機械選鉾場」として生まれ変わりました。最盛期には東洋一の規模を誇ったというその偉容に、今も圧倒されます。



■ 史跡 生野銀山

大同2年(807)の発見以降、織田・豊臣・徳川の直轄鉾山として栄え、明治元年(1868)には日本初の官営鉾山として近代化を達成、国内有数の大鉾山として稼行し始めました。坑道の総延長は350km、深さ地下880mにも及び、近代の坑道と江戸時代の手掘りの坑道、両方を見学できます。



■ 夜久野高原

朝来市と京都府福知山市夜久野町の一市一町にまたがって位置する夜久野高原は、今から約30～40万年前、宝山が3回にわたり火山噴火を起こし、その時に流れ出た溶岩が冷え固まってできた玄武岩が、基岩となっています。この高原は、四季折々の美しい姿を見せてくれます。そして、太古の夢とロマンを秘めた緑豊かで詩情あふれる高原です。

竹田城跡

播但貴く、
銀の馬車道
鉱石の道

鉱山・炭鉱
関連施設

自然の風景

アウトドア
施設

公園

季節の花

ダム

道路・橋

神社・寺

まちなみ

温泉

ミュージアム・
旧家

病院・学校

市役所・
図書館等
公共施設

産業

倉庫・工場

駅

その他

フィルムコミッション
支援内容

アクセス
MAP

ロケーション
MAP

ロケ実績

自然の風景

竹田城跡

播但貴く、
銀の馬車道
鉱石の道

鉱山・炭鉱
関連施設

自然の風景

アウトドア
施設

公園

季節の花

ダム

道路・橋

神社・寺

まちなみ

温泉

ミュージアム・
旧家

病院・学校

市役所・
図書館等
公共施設

産業

倉庫・工場

駅

その他

フィルムコミッション・
支援内容

アクセス
MAP

ロケーション
MAP

ロケ実績



さのう高原

さのう高原は、パラグライダーの絶好のフライトエリアとして知られる高原で、中国山脈の美しい山々を眼下にフライトできる絶好のエリアです。ログハウス4棟や馬場山キャンプ場を拠点に自然の中でたっぷりと遊べます。




立雲峡

立雲峡は「但馬吉野」とも言われる北近畿一の桜の名所です。春には山桜やソメイヨシノが咲き誇り、樹齢300年を超える老桜や、奇石・巨岩が点在しています。眼下には竹田の城下町が一望でき、近年では雲海に浮かぶ姿が「天空の城」に例えられる竹田城跡を望むことができる人気の展望スポットでもあります。



■ 黒川渓谷

延長約75.8km、流域面積約596km²の市川が源流近くで黒川渓谷を形成しています。市川は黒川渓谷付近では著しく屈曲して流れており「嵌入蛇行」と呼ばれる切断寸前の地形がいくつも連続し、奇景を形成しています。



■ 糸井渓谷

糸井川上流から東にのびる両側の渓谷風景は美しく、「不動の滝」などの見所の他、渓谷の最奥部には「大カツラ」があり、国の天然記念物に指定されています。

自然の風景

竹田城跡

播但貫く、
銀の馬車道
鉢石の道

鉢山・炭鉢
関連施設

自然の風景

アウトドア
施設

公園

季節の花

ダム

道路・橋

神社・寺

まちなみ

温泉

ミュージアム・
旧家

病院・学校

市役所・
図書館等
公共施設

産業

倉庫・工場

駅


その他

フィルムコミッション・
支援内容

アクセス
MAP

ロケーション
MAP

ロケ実績



■ 糸井の大カツラ

初夏の新緑、秋の紅葉が見事でハイキング等に最適です。大カツラの主幹はすでに朽ち果て、周囲から約80本の“ひこばえ”が亡き主幹を守るかのような形で林立しています。主幹の跡は6畳間くらいの広さがあり、樹齢は2000年ともいわれています。



■ 銀山湖

秋には紅葉が美しい、人工の湖。かつて人が住んでいた集落の上に位置する湖で、水が少ないとかつての遺構が顔を出します。また、様々な魚が釣れることから、休日には多くの釣りファンで賑わいます。特にブラックバス釣りの名所で、現在も大会が行われています。



田園風景

古代から人が居住していた朝来市は、暮らしやすい地形と気候があります。この風土のもと、長い年月をかけ、培われてきた良好な風景があります。山並みと川に囲まれた田園風景はその典型で、心安らかな暮らしをイメージさせる景観となっています。

アウトドア施設



緑ヶ丘キャンプ場

緑ヶ丘キャンプ場は、自然豊かな緑の森に囲まれ、設備も充実しており、オートキャンプ・自由広場でのキャンプを楽しんでいただけます。また、ダム周回道路(11キロメートル)では、緑の湖面に映し出された四季折々の木々の表情を楽しみながらマラソンやサイクリングをしたり、あさごエコパークやアートと自然が一体となった「あさご芸術の森」では、野外彫刻の芸術空間を散策することもできます。

竹田城跡

播但貫く、
銀の馬車道
鉱石の道

鉱山・炭鉱
関連施設

自然の風景

アウトドア
施設

公園

季節の花

ダム

道路・橋

神社・寺

まちなみ

温泉

ミュージアム・
旧家

病院・学校

市役所・
図書館等
公共施設

産業

倉庫・工場

駅

その他

フィルムコミッション/
支援内容

アクセス
MAP

ロケーション
MAP

ロケ実績

公園

竹田城跡

播但貫く、銀の馬車道 鉱石の道

鉱山・炭鉱 関連施設

自然の風景

アウトドア 施設


公園

季節の花

ダム

道路・橋

神社・寺



白井大町藤公園

白井大町藤公園は、公園面積7,000㎡、藤棚総延長500m、藤棚の幅は4mで、山陰随一の藤公園です。最長1m45cmにもなる藤の花房、白・紫・ピンクなどの花が、谷風に揺らぐ藤波は見事です。毎年、4月下旬から5月中旬まで藤まつりが開園されます。 ※開園期間は天候等により変動するため、詳しくは施設までお問い合わせください。

まちなみ

温泉

ミュージアム・旧家

病院・学校

市役所・図書館等 公共施設

産業

倉庫・工場

駅

その他

フィルムコミッション・ 支援内容

アクセス MAP

ロケーション MAP

ロケ実績



ヒメハナ公園

全長170mのローラースライダーや水遊び場、芝生の広場、遊歩道などがあり、週末には子ども連れの家族で賑わいます。

あさごエコパーク

「緑ヶ丘キャンプ場」から徒歩約5分のところにあり、噴水広場、芝生ゾーンなどがあります。

季節の花




竹田城跡



立雲峡



円山川



佐中の千年家

桜



夜久野高原



夜久野高原



夜久野高原

菜の花

そば

コスモス



白井大町藤公園




白井ひまわり畑



白井ひまわり畑

藤

ひまわり



佐囊地区(神子畑選鉱場跡付近)



ミツマタ



生野銀山

ヒカゲツツジ



生野銀山

- 竹田城跡
- 播但貴く、銀の馬車道 鉱石の道
- 鉱山・炭鉱 関連施設
- 自然の風景
- アウトドア 施設
- 公園
- 季節の花
- ダム
- 道路・橋
- 神社・寺
- まちなみ
- 温泉
- ミュージアム・旧家
- 病院・学校
- 市役所・図書館等 公共施設
- 産業
- 倉庫・工場
- 駅
- その他
- フィルムコミッション・ 支援内容
- アクセス MAP
- ロケーション MAP
- ロケ実績

ダム

竹田城跡

播但貫く、
銀の馬車道
鉱石の道

鉱山・炭鉱
関連施設

自然の風景

アウトドア
施設

公園

季節の花

ダム

道路・橋

神社・寺

まちなみ

温泉

ミュージアム・
旧家

病院・学校

市役所・
図書館等
公共施設

産業

倉庫・工場

駅

その他

フィルムコミッション・
支援内容

アクセス
MAP

ロケーション
MAP

ロケ実績



黒川ダム

黒川ダムは、正式名称を「奥多々良木発電所」といい、山中に6基の発電機を備える国内最大級の揚水発電所です。揚水発電とは、夜間の比較的電力供給に余裕のある時間帯の電気を使って水を上部ダムに汲み上げておき、たくさん電気を使う昼間にその水を下部ダムに落として発電するもので、ふもとの多々良木ダムとつながっています。(関西電力HPより一部抜粋)
また、石を積まれた高さ98mのロックフィルダムの風貌は圧巻です。



多々良木ダム

多々良木ダムは関西電力奥多々良木発電所の揚水式発電に使用されるダムです。黒川ダムと同じ揚水式発電を活用して発電しています。「あさご芸術の森美術館」は多々良木ダムの真下に位置し、カフェテラスや、彫刻公園からはその雄大な眺めを堪能することができます。



■ 虎臥城大橋(めがね橋)

竹田城跡の近く、播但自動車道の和田山JCTと和田山PAの間にある橋で「とらふすじょうおおはし」と読みます。竹田のまだ隠れた魅力のひとつです。



■ 神子畑^{ちゅう}鑄鉄橋

神子畑^{ちゅう}鉱山で採鉱された鉱石を、生野の製錬所へ運ぶために架けられた5本の鑄鉄橋のうちの一つです。明治18年の架設で、現存する鑄鉄橋としては日本で三番目の古さ、鑄鉄橋としては日本最古とされています。

竹田城跡

播但貫く、
銀の馬車道
鉱石の道

鉱山・炭鉱
関連施設

自然の風景

アウトドア
施設

公園

季節の花

ダム

道路・橋

神社・寺

まちなみ

温泉

ミュージアム・
旧家

病院・学校

市役所・
図書館等
公共施設

産業

倉庫・工場

駅

その他

フィルムコミッション/
支援内容

アクセス
MAP

ロケーション
MAP

ロケ実績

神社・寺

竹田城跡

播但貫く、
銀の馬車道
鉱石の道

鉱山・炭鉱
関連施設

自然の風景

アウトドア
施設

公園

季節の花

ダム

道路・橋

神社・寺

まちなみ

温泉

ミュージアム・
旧家

病院・学校

市役所・
図書館等
公共施設

産業

倉庫・工場

駅

その他

フィルムコミッション・
支援内容

アクセス
MAP

ロケーション
MAP

ロケ実績




■ 但馬國一之宮 粟鹿神社

但馬國一の宮、延喜式に定める名神大社でもある粟鹿神社は、昔から神徳の高い神社として、朝廷の尊崇が厚く、国家の大難に際して4度の勅使が派遣されたと伝えられています。その折りにお陰があったことを記念して建てられたのが勅使門です。本柱間の両開きの唐戸は、透かし彫りの欄間をつけ、羽目板には鳳凰が刻まれ、頭貫には唐草模様が見られます。



■ 當勝神社

當勝(まさかつ)神社は天平2年(730)の創建と伝えられ、開運繁栄の神、万物創世の神、織物の神の三柱が祀られる宮として、但丹三国に広く尊信を集めています。武官の木造二体が安置されている隨身門と古宮(旧本殿)は共に市文化財に指定されており、とりわけ古宮の彫刻は仲井言次忠定といった当時の工匠の技が存分に発揮された力作で、その装飾的技術は近隣に類を見ないものです。



■ 青倉神社

ご神体は高さ12メートル余りの巨岩で、精神的、靈的支柱として崇拝されています。その右手の高さ100メートル以上の岩の割れ目から流れている水が、目の病気に効くといわれていることから、青倉神社は目の神様としても広く知られ、近畿一円から多くの人たちが参拝に訪れ、ご神水を持ち帰ります。



■ 表米神社

祭神は格技を好んだという表米宿弥命で、参道横の広場に相撲棧敷が設けられています。これは全国でも珍しい半円形石積段型棧敷で、県指定文化財となっています。正面には舞台もあり、歌舞伎なども上演されたのではないかと考えられています。



■ 諏訪神社

竹田城城主太田垣光景は、信州諏訪の城主土岐氏を通じて諏訪明神を勧請し、竹田城の守護神としました。神社の祭礼は神嘗祭の10月16～17日に行っていましたが、昭和41年の東京オリンピックの開会日にちなんで体育の日が制定されたことを機に、体育の日になっています。



■ 赤淵神社

枚田内高山のふもとに鎮座する赤淵神社の本殿は、室町時代初期に建てられた式内社で、国の重要文化財に指定されています。三間社流造り、こけら葺、臺股(かえるまた)、懸魚(げぎょ)、妻窓などに当時の建築様式を残しています。

まちなみ

竹田城跡

播但貫く、
銀の馬車道
鉱石の道

鉱山・炭鉱
関連施設

自然の風景

アウトドア
施設

公園

季節の花

ダム

道路・橋

神社・寺



■ 竹田・城下町のまちなみ

竹田の町は、竹田城築城とともに、主に城普請で集まった職人が住み着いたことから始まり城下町として発展しました。廃城後は播但道・山陰道の接点にあり、交通の要衝として重要な立地を活かし、宿場町へと変化しました。現在残る竹田の町並みのほとんどは、江戸時代になって形成されたもので、城下町の形態が残っている箇所はJR竹田駅北側の寺町近辺と考えられます。

まちなみ

温泉

ミュージアム・
旧家

病院・学校

市役所・
図書館等
公共施設

産業

倉庫・工場

駅

その他

フィルムコミッション・
支援内容

アクセス
MAP

ロケーション
MAP

ロケ実績



■ 竹田・寺町通り

由緒ある寺社が立ち並ぶ寺町通りには、今も城下町の風情が漂います。白壁の堀や錦鯉が泳ぐ小川、お寺に架かる石橋が味わい深く、初夏のあじさい、秋の紅葉と、四季折々の景色も魅力的です。



■ 生野・鉱山町のまちなみ

鉱山発見からの江戸時代の旺盛、明治の近代化、昭和の閉山を経て、今もその鉱山技術を継承する鉱山のまち・生野。まちでは江戸時代から残る郷宿や、鉱石・物資を輸送したトロッキ軌道跡、明治から昭和にかけて利用された鉱山社宅など、鉱山町の景観が楽しめます。



■ 矢名瀬・昭和のまちなみ

かつては山陰街道の要衝として栄えた宿場町です。旧家の門構えが残る古い町並みでは、歴史ある神社仏閣や元禄時代創業の造り酒屋などが見られます。

- 竹田城跡
- 播但貫く、銀の馬車道 鉱石の道
- 鉱山・炭鉱 関連施設
- 自然の風景
- アウトドア 施設
- 公園
- 季節の花
- ダム
- 道路・橋
- 神社・寺
- まちなみ
- 温泉
- ミュージアム・旧家
- 病院・学校
- 市役所・図書館等 公共施設
- 産業
- 倉庫・工場
- 駅
- その他
- フィルムコミッション・ 支援内容
- アクセス MAP
- ロケーション MAP
- ロケ実績

温泉

竹田城跡

播但貴く、
銀の馬車道
鉱石の道

鉱山・炭鉱
関連施設

自然の風景

アウトドア
施設

公園

季節の花

ダム

道路・橋

神社・寺

まちなみ

温泉

ミュージアム・
旧家

病院・学校

市役所・
図書館等
公共施設

産業

倉庫・工場

駅

その他

フィルムコミッション・
支援内容

アクセス
MAP

ロケーション
MAP

ロケ実績



よふど温泉

和風を基調とした外観のよふど温泉は、緑豊かな山間の地にあります。屋内はゆったりとした浴槽にジェットバスやサウナ、屋外にはのどかな里山と渓流に囲まれた露天風呂を備え、近くを流れる与布土川沿いにはたたる鑑賞路も整備されています。



黒川温泉～美人の湯～

山間の秘湯といった趣の黒川温泉。近くにはキャンプ場や釣りのメッカ銀山湖などがあり、夏にはたくさんの人で賑わい、冬は雪景色とぼたん鍋を楽しんでいただけます。アルカリ性単純泉は肌ざわりが優しく、美人湯とも呼ばれる泉質が自慢です。2005年1月にリニューアルオープンし、内湯の他に竹垣に囲まれた露天風呂があります。都会の喧騒を離れ静かにのんびりと温泉につかり癒されてください。

ミュージアム・旧家



■ あさご芸術の森美術館

雄大なロックフィルダムを背景に、朝来市出身で文化勲章受章者の彫刻家・淀井敏夫の作品を館内外に展示している美術館です。



■ 茶すり山古墳

茶すり山古墳は、5世紀前半の大型円墳です。円墳としては近畿地方最大規模を有しています。内側には、円筒埴輪や朝顔形埴輪が巡り、埴輪が列状に並べられていました。中央政権(ヤマト政権)と強く結びついた首長の墓であることが確認されています。



■ 朝来市埋蔵文化財センター

朝来市内の埋蔵文化財の公開と土器や勾玉づくりなどの体験教室などを行っています。また、文化財を身近に感じていただけるような企画などを催しています。



■ 佐中の千年家(旧進藤家)

明治・大正時代に日本財界で活躍した「原六郎(進藤俊三郎)」の生まれ育った住宅で、通称「千年家」と呼ばれています。足利時代から続く名家であり、江戸時代前期に建てられたと考えられています。柱や梁が太く天井の低い造りで、使い込まれた囲炉裏、すすで深みのある色合いに染まった天井や建具、家財道具などが、この家の歴史を物語っています。

竹田城跡

播磨貴く、
銀の馬車道
鉱石の道

鉱山・炭鉱
関連施設

自然の風景

アウトドア
施設

公園

季節の花

ダム

道路・橋

神社・寺

まちなみ

温泉

ミュージアム・
旧家

病院・学校

市役所・
図書館等
公共施設

産業

倉庫・工場

駅

その他

フィルムコミッション/
支援内容

アクセス
MAP

ロケーション
MAP

ロケ実績

ミュージアム・旧家

竹田城跡

播但貫く、
銀の馬車道
鉱石の道

鉱山・炭鉱
関連施設

自然の風景

アウトドア
施設

公園

季節の花

ダム

道路・橋

神社・寺

まちなみ

温泉

ミュージアム・
旧家

病院・学校

市役所・
図書館等
公共施設

産業

倉庫・工場

駅

その他

フィルムコミッション・
支援内容

アクセス
MAP

ロケーション
MAP

ロケ実績



ムーセ旧居

明治のはじめに生野鉱山開発に貢献した、フランス人技師たちのための宿舎のひとつ。神子畑^{サルスベリ}鉱山の開発に伴い明治20年にこの地に移設され、事務舎、診療所として利用されました。白壁美しい旧居の前には、樹齢約200年の百日紅が枝を広げ、夏には真紅の花を咲かせます。




旧生野鉱山職員宿舎(甲社宅)・志村喬記念館

明治9年(1876)に建設され、明治・大正・昭和にかけて利用された4棟の鉱山官舎・社宅です。その中でも甲7号、8号、9号は、生野に現存する鉱山職員の住宅で最も古く、日本人の近代の生活様式を残す貴重な遺構です。甲7号は、甲社宅で誕生された黒澤映画の名優・志村喬さんの功績を展示した「志村喬記念館」として開館しました。



■ 口銀谷銀山町ミュージアムセンター(旧浅田邸)

旧浅田邸は昭和7年(1932)に建てられた浅田養蔵の旧邸です。浅田家は江戸時代から代々続いた地役人で、明治時代には生野鉱山とともに、日本の近代化に活躍しました。旧邸は2軒をミュージアムセンターとして整備。カフェやギャラリー展示が楽しめます。



■ 生野まちづくり工房 井筒屋

江戸時代から残る郷宿を改修。お土産コーナー、喫茶、ギャラリーなどを備えています。



■ 旧生野警察署

明治19年(1886)、地元の大工が異人館をまねて建てた左右対称の擬洋風建築です。

■ 生野クラブ

元々大山師の邸宅であったものを、三菱が保養施設・迎賓館として使用していました。明治21年(1888)には有栖川宮熾仁親王のご宿泊所となりました。

竹田城跡

播但貴く、
銀の馬車道
鉱石の道

鉱山・炭鉱
関連施設

自然の風景

アウトドア
施設

公園

季節の花

ダム

道路・橋

神社・寺

まちなみ

温泉

ミュージアム・
旧家

病院・学校

市役所・
図書館等
公共施設

産業

倉庫・工場

駅

その他

フィルムコミッション/
支援内容

アクセス
MAP

ロケーション
MAP

ロケ実績

病院・学校

竹田城跡

播但貴く、
銀の馬車道
鉱石の道

鉱山・炭鉱
関連施設

自然の風景

アウトドア
施設

公園

季節の花

ダム

道路・橋

神社・寺

まちなみ

温泉

ミュージアム・
旧家

病院・学校

市役所・
図書館等
公共施設

産業

倉庫・工場

駅

その他

フィルムコミッション・
支援内容

アクセス
MAP

ロケーション
MAP

ロケ実績



旧与布土小学校



旧佐囊小学校



旧神子畑小学校(体育館)

朝来医療センター

市役所・図書館等公共施設



■ 市役所朝来庁舎(あさご・ささゆりホール)



■ あさご森の図書館



■ 朝来市和田山図書館



■ 朝来市和田山ジュピターホール(文化ホール)

竹田城跡

播但貴く、
銀の馬車道
鉢石の道

鉢山・炭鉢
関連施設

自然の風景

アウトドア
施設

公園

季節の花

ダム

道路・橋

神社・寺

まちなみ

温泉

ミュージアム・
旧家

病院・学校

市役所・
図書館等
公共施設

産業

倉庫・工場

駅

その他

フィルムコミッション/
支援内容

アクセス
MAP

ロケーション
MAP

ロケ実績

産業

竹田城跡

播但貴く、
銀の馬車道
鉱石の道

鉱山・炭鉱
関連施設

自然の風景

アウトドア
施設

公園

季節の花

ダム

道路・橋

神社・寺

まちなみ

温泉

ミュージアム・
旧家

病院・学校

市役所・
図書館等
公共施設

産業

倉庫・工場

駅

その他

フィルムコミッション・
支援内容

アクセス
MAP

ロケーション
MAP

ロケ実績

元禄時代から続く2つの酒蔵。米と水にこだわり、磨きぬかれた伝統の技を以って、それぞれに銘酒を醸しています。



田治米合名会社



此の友酒造株式会社

倉庫・工場



JR和田山駅 旧和田山機関庫

駅



JR竹田駅



JR新井駅



JR生野駅

竹田城跡

播但貫く、
銀の馬車道
鉱石の道

鉱山・炭鉱
関連施設

自然の風景

アウトドア
施設

公園

季節の花

ダム

道路・橋

神社・寺

まちなみ

温泉

ミュージアム・
旧家

病院・学校

市役所・
図書館等
公共施設

産業

倉庫・工場

駅

その他

フィルムコミッション・
支援内容

アクセス
MAP

ロケーション
MAP

ロケ実績

その他

竹田城跡

播但貴く、
銀の馬車道
鉱石の道

鉱山・炭鉱
関連施設

自然の風景

アウトドア
施設

公園



季節の花

ダム

道路・橋

神社・寺

まちなみ



温泉

竹田城 城下町ホテルEN

ミュージアム・
旧家

病院・学校

市役所・
図書館等
公共施設

産業

倉庫・工場

駅

その他

フィルムコミッション・
支援内容

アクセス
MAP

ロケーション
MAP


ロケ実績



テラスリゾートCoCoDe



■ SUGOMoRIリゾート生野高原



■ 生野高原カントリークラブ

■ 山東カントリークラブ

竹田城跡

播磨貫く、
銀の馬車道
鉱石の道

鉱山・炭鉱
関連施設

自然の風景

アウトドア
施設

公園

季節の花

ダム

道路・橋

神社・寺

まちなみ

温泉

ミュージアム・
旧家

病院・学校

市役所・
図書館等
公共施設

産業

倉庫・工場

駅

その他

フィルムコミッション・
支援内容

アクセス
MAP

ロケーション
MAP

ロケ実績

HYOGO Medio フィルムコミッションは 映像制作のサポートをさせていただきます。

HYOGO Medio フィルムコミッションは、朝来市、神河町、市川町の1市2町で構成されたフィルムコミッションです。
HYOGO Medio フィルムコミッションでは、映画、CMなど、さまざまなジャンルにおいて、スムーズに撮影が進むよう映像制作会社と地域のロケ地、企業、行政などの調整を支援いたします。

■ 主な撮影支援の内容 ■

- 1 撮影に必要な許認可手続きの代行・道路使用、通行規制、撮影許可、地元関係者の許諾等
- 2 ロケ隊の宿泊、飲食等の業者調整等・撮影スタッフの宿泊先や、お弁当など飲食に関する店舗の紹介や調整
- 3 撮影に必要な機材等の紹介・撮影に必要となる機材、車両、重機等の業者紹介等
- 4 撮影に必要なエキストラやボランティアの募集

こちらで紹介したロケ地以外にも、数多くのロケ地があります。詳しくはホームページをご覧ください。

ひょうごロケ支援Net
<https://www.hyogo-film.jp/>



■ ご連絡先

朝来市 産業振興部 観光交流課
〒669-5292
兵庫県朝来市和田山町東谷213番地1
TEL: 079-672-4003
FAX: 079-672-3220
URL: <https://www.city.asago.hyogo.jp/>

HYOGO Medio フィルムコミッション
〒679-3116
兵庫県神崎郡神河町柏尾471-3
TEL: 0790-35-9705
FAX: 0790-33-9488
E-mail: info@hyogomediofc.com



もふもふソフト




生野ハヤシライス



黒川ダムハヤシ



岩津ねぎ




但馬牛

アクセスMAP

朝来市周辺市町村の 主なロケ地

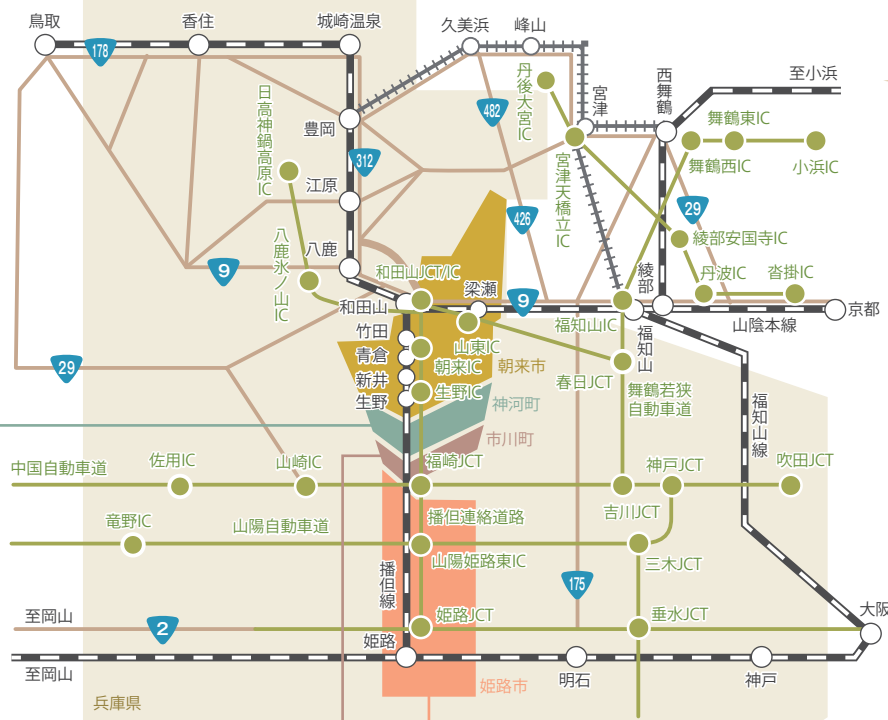
■ 神河町

砥峰高原



NHK大河ドラマ「軍師官兵衛」平成25年(2013)

奥猪篠の棚田



■ 市川町

岩戸神社



正中元年(1324)後醍醐天皇の時代に現在地に移された神社。現在の本堂は寛政7年(1795)の新築で、町文化財に指定されています。

猿田彦神社



神河町との境近くに鎮座する神社で、神々がまつりごとの相談をしたと言い伝えられる「御敷岩」があります。

■ 姫路市

姫路城



映画「引越し大名」令和元年(2019)

■ 自動車ご利用の場合

中国自動車道(福崎JCT)→播但連絡道路(和田山IC)下車
●大阪から約2時間 ●神戸から約1時間30分

中国自動車道(吉川JCT)→舞鶴若狭自動車道(春日JCT)→
北近畿豊岡自動車道(和田山IC)下車
●大阪から約1時間50分 ●神戸から約1時間30分

国道9号利用
●京都から約2時間30分 ●鳥取から約2時間

■ JRご利用の場合

[山陰本線・播但線「和田山駅」下車]

- 大阪から特急で約2時間10分(福知山線利用)
- 神戸から特急で約2時間(播但線利用)
- 京都から特急で約1時間50分(山陰本線利用)
- 鳥取から特急で約2時間(山陰本線利用)

竹田城跡

播但貴く、
銀の馬車道
鉱石の道

鉱山・炭鉱
関連施設

自然の風景

アウトドア
施設

公園

季節の花

ダム

道路・橋

神社・寺

まちなみ

温泉

ミュージアム・
旧家

病院・学校

市役所・
図書館等
公共施設

産業

倉庫・工場

駅

その他

フィルムコミッション・
支援内容

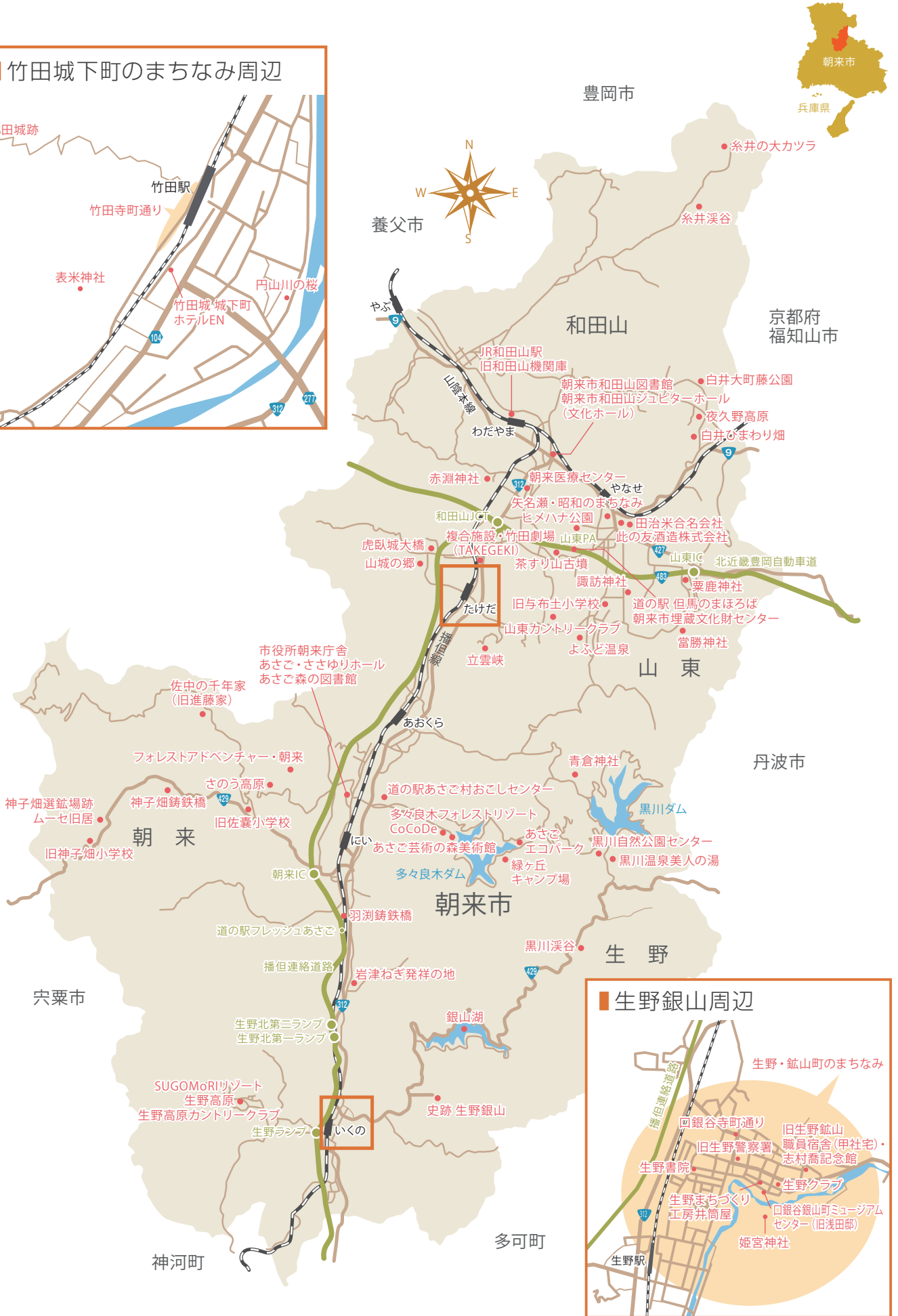
アクセス
MAP

ロケーション
MAP

ロケ実績

ロケーションMAP

- 竹田城跡
- 播但貫く、銀の馬車道 鉱石の道
- 鉱山・炭鉱 関連施設
- 自然の風景
- アウトドア 施設
- 公園
- 季節の花
- ダム
- 道路・橋
- 神社・寺
- まちなみ
- 温泉
- ミュージアム・旧家
- 病院・学校
- 市役所・図書館等 公共施設
- 産業
- 倉庫・工場
- 駅
- その他
- フィルムコミッション・ 支援内容
- アクセス MAP
- ロケーション MAP
- ロケ実績



ロケ実績



竹田城跡

テレビ番組： NHKワールド、NHKワールドプレミアム
 「サイクルアROUNDジャパン兵庫県編」(令和元年)
 NHK大河ドラマ「軍師官兵衛」(平成25年)
 旅番組、クイズ番組、バラエティ番組など
 テレビCM： 「サントリーBOSS」(平成27年)
 「Google」(平成25年)

雑誌： 関西ウォーカー「関西ウォーカー」(令和元年)
 映画： 「忍たま乱太郎(実写版)」(平成24年)
 「天地明察」(平成24年)
 「あなたへ」(平成23年)
 「天と地と」(平成2年)
 その他： プロモーションビデオ、ミュージックビデオなど




神子畑選鉱場跡

テレビ番組： NHK「にっぽん縦断こころ旅」(令和元年)
 テレビ朝日「サタデーステーション」(令和元年)
 NHKワールド「Journeys in Japan」(令和元年)
 NHKワールド「J-Trip Plan」(平成30年)
 NHK BS「8K 最果タヒx森山未来 ことばおどる」(平成30年)

ミュージックビデオ： 「成世 昌平」(令和2年)
 「doppel drop・アンライブ」(令和元年)
 「DONA JEEZY」(令和元年)
 「DPS」(令和元年)
 「てのひらえる」(平成30年)
 「ジラフポット×LONE」(平成30年)

- 竹田城跡
- 播但貴く、銀の馬車道 鉱石の道
- 鉱山・炭鉱 関連施設
- 自然の風景
- アウトドア 施設
- 公園
- 季節の花
- ダム
- 道路・橋
- 神社・寺
- まちなみ
- 温泉
- ミュージアム・ 旧家
- 病院・学校
- 市役所・ 図書館等 公共施設
- 産業
- 倉庫・工場
- 駅
- その他
- フィルムコミッション・ 支援内容
- アクセス MAP
- ロケーション MAP
- ロケ実績



発行 | 朝来市
編集 | 朝来市 産業振興部 観光交流課

〒669-5292
兵庫県朝来市和田山町東谷213番地1
TEL 079-672-4003
FAX 079-672-3220
URL <https://www.city.asago.hyogo.jp/>